



**МИНИСТЕРСТВО
ЦИФРОВОГО РАЗВИТИЯ, СВЯЗИ
И МАССОВЫХ КОММУНИКАЦИЙ
РОССИЙСКОЙ ФЕДЕРАЦИИ
(МИНЦИФРЫ РОССИИ)**

Администрациям
(по списку)

Пресненская наб., д.10, стр.2, Москва, 123112
Справочная: +7 (495) 771-8000

02.11.2023 П12-1-03-070-238149

№ _____

На № _____ от _____

О публикации сообщения о возможном
установлении публичного сервитута

В Министерство цифрового развития, связи и массовых коммуникаций Российской Федерации поступило ходатайство об установлении публичного сервитута от ПАО «Ростелеком».

В соответствии с пунктом 3 статьи 39.42 Земельного кодекса Российской Федерации просим в срок до 10 ноября 2023 г. опубликовать сообщение о возможном установлении публичного сервитута и прилагаемые к нему сведения о границах публичного сервитута на официальных сайтах администраций, а также разместить на информационных щитах в границах населенных пунктов, на территории которых расположены земельные участки и земли кадастровых кварталов, в отношении которых подано ходатайство об установлении публичного сервитута.


Ссылки на публикации просим направить на адрес электронной почты a.komarova@digital.gov.ru.

- Приложение: 1. Сообщение о возможном установлении публичного сервитута на 4 л. в 1 экз.
2. Сведения о границах публичного сервитута на 116 л. в 1 экз.
3. Ходатайство об установлении публичного сервитута на 5 л. в 1 экз.

Директор Департамента государственного
регулирования рынка телекоммуникаций

Д.А. Тур

Исп.: А.О. Глушенкова
44432, a.komarova@digital.gov.ru



Сообщение о возможном установлении публичного сервитута

В соответствии с п. 3 статьи 39.42 Земельного кодекса Российской Федерации Министерство цифрового развития, связи и массовых коммуникаций Российской Федерации настоящим сообщает, что в целях размещения антенно-мачтовых сооружений связи по проекту «Устранение цифрового неравенства» возможно установление публичного сервитута в отношении следующих земель и земельных участков:

40:05:020301:256, расположенного по адресу: Российская Федерация, Калужская область, Думиничский район, д. Маслово,

62:03:0030205:464, расположенного по адресу: Рязанская область, муниципальный район Кадомский, сельское поселение Куцапинское, деревня Куцапино, в 43 метрах на восток от д. 1 по ул. Базарная,

68:20:1205004:58 (в кадастровом квартале 68:20:1205004), расположенного по адресу: Тамбовская область, р-н. Тамбовский, д. 1я Малиновка, ул. Грудская, д. 31,

69:02:0081201:156, расположенного по адресу: Тверская область, р-н. Бежецкий, с/п. Поречьевское, с. Поречье,

69:35:0212301:432, расположенного по адресу: Российская Федерация, обл. Тверская, Удомельский городской округ, район д. Ивановское,

76:17:174701:827, расположенного по адресу: Российская Федерация, Ярославская область, Ярославский район, Курбское сельское поселение, Ширинский сельский округ, с. Ширинье,

и кадастровых кварталов (их частей):

31:03:0710004, 31:03:0806004, 31:03:0709004, расположенных по адресу: Белгородская область, городской округ Губкинский,

32:02:0010704, 32:02:0070903, расположенных по адресу: Брянская область, муниципальный район Брянский,

36:22:3400014, расположенного по адресу: Воронежская область, муниципальный район Петропавловский,

40:25:000069, 40:25:000064, 40:25:000078, 40:25:000120, расположенных по адресу: Калужская область, городской округ город Калуга,

44:02:160103, расположенного по адресу: Костромская область, муниципальный район Буйский,

46:01:180701, расположенного по адресу: Курская область, муниципальный район Беловский,

46:06:071602, расположенного по адресу: Курская область, муниципальный район Железногорский,

46:25:150002, расположенного по адресу: Курская область, муниципальный район Фатежский,

46:12:032601, расположенного по адресу: Курская область, муниципальный район Курчатовский,

67:02:2860101, 67:02:0110103, расположенных по адресу: Смоленская область, муниципальный район Вяземский,

69:26:0000013, расположенного по адресу: Тверская область, муниципальный округ Рамешковский,

71:14:040602, расположенного по адресу: Тульская область, городской округ город Тула,

71:22:070502, 71:22:050705, расположенных по адресу: Тульская область, муниципальный район Щекинский,

76:07:060601, 76:07:1017012, расположенных по адресу: Ярославская область, муниципальный район Мышкинский.

Обоснованием необходимости установления публичного сервитута являются мероприятия по устранению цифрового неравенства между жителями городского и сельского населения и обеспечению оказания универсальных услуг связи в населенных пунктах с численностью населения от 250 до 500 человек с использованием точек доступа на всей территории, реализуемыми в рамках государственной программы Российской Федерации «Информационное общество», утвержденной постановлением Правительства Российской Федерации от 15.04.2014 № 313.

Заинтересованные лица могут ознакомиться с поступившим ходатайством об установлении публичного сервитута и прилагаемым к нему описанием местоположения границ публичного сервитута в Министерстве цифрового развития, связи и массовых коммуникаций Российской Федерации по адресу: 123112, Москва, Пресненская наб., д. 10, стр. 2, IQ-квартал; в Городской Управе города Калуги по адресу: 248000, г. Калуга, ул. Кутузова, д. 2/1, администрациях Губкинского городского округа Белгородской области по адресу: 309189, Белгородская обл., г. Губкин, ул. Мира, д. 16, Удомельского городского округа Тверской области по адресу: 171841, Тверская область, г. Удомля, ул. Попова, д. 22, Курчатовского района Курской области по адресу: 307250, Курская область, г. Курчатов, пр. Коммунистический, д. 35, Тамбовского района Тамбовской области по адресу: 392005, Тамбовская область, п. Строитель, ул. Придорожная, д. 1А, Бежецкого района Тверской области по адресу: 171987, Тверская область, г. Бежецк, Первомайский переулок, д. 21, Рамешковского муниципального округа Тверской области по адресу: 171400, Тверская обл. Рамешковский р-он, п. Рамешки, ул. Советская, д. 20, города Тулы Тульской области по адресу: 300041, г. Тула, проспект Ленина, д. 2, Вислодубравского сельского поселения Губкинского городского округа Белгородской области по адресу: 309154, Белгородская область, Губкинский район, с. Вислая Дубрава, ул. Молодежная, д. 13, кв. 2, Осколецкого сельского поселения Губкинского городского округа Белгородской области по адресу: 309141, Белгородская область, Губкинский район, с. Осколец, ул. Центральная, д. 8, Глинищевского сельского поселения Брянского района Брянской области по адресу: 241525, Брянская область, Брянский район, с. Глинищево, ул. П.М. Яшенина, д. 36, Нетьинской сельской администрации Брянского района Брянской области по адресу: 241511, Брянская обл., Брянский район, п. Нетьинка, ул. Мира, д. 30, Новолиманского сельского поселения Петропавловского муниципального района Воронежской области по адресу: 397676, Воронежская область, Петропавловский район, с. Новый Лиман, ул. Советская, д. 76, сельского поселения «Деревня Маслово» Калужской области по адресу: 249311, Калужская область, Думиничский район, д. Маслово, д. 52, Центрального сельского поселения Буйского муниципального района Костромской области по адресу: 157050, Костромская область, Буйский район, п. Корёга, ул. Корёжская, д. 9, Щеголянского сельсовета Беловского района Курской области по адресу: 307922, Курская область, Беловский район, с. Щеголек, ул. Митинка, д. 10, Разветьевского сельсовета Железногорского района Курской области по адресу: 307142, Курская область, Железногорский

район, с. Разветье, ул. Советская, Русановского Сельсовета Фатежского района Курской области по адресу: 307119, Курская область, Фатежский район, д. Басовка, Макаровского Сельсовета Курчатовского района Курской области по адресу: 307226, Курская область, Курчатовский район, с. Макаровка, Кущепинского сельского поселения Кадомского муниципального района Рязанской области по адресу: 391687, Рязанская область, Кадомский район, д. Кущепино, ул. Базарная, д. 4, Кайдаковского сельского поселения Вяземского района Смоленской области по адресу: 215101, Смоленская область, Вяземский район, д. Кайдаково, ул. Центральная, д. 7, Андрейковского сельского поселения Вяземского района Смоленской области по адресу: 215158, Смоленская область, Вяземский район, с. Андрейково, ул. Ленина, д. 10, Комсомольского сельсовета Тамбовского района Тамбовской области по адресу: 392543, Тамбовская область, Тамбовский район, п. Совхоза Комсомолец, ул. Ново-Южная, д. 28, Поречьевского сельского поселения Бежецкого района Тверской области по адресу: 171954, Тверская область, м. р-н Бежецкий, с. п. Поречьевское, с. Поречье, д. 92, МО Крапивенское Щекинского района Тульской области по адресу: 301233, Тульская область, Щекинский район, с. Крапивна, ул. Советская, д. 34, МО Лазаревское Щекинского района Тульской области по адресу: Тульская обл., Щёкинский район, п. Лазарево, ул. Тульская, д. 2, Приволжского сельского поселения Мышкинского муниципального района Ярославской области по адресу: 152830 Ярославская область, г. Мышкин, ул. Никольская, д. 16а, Курбского сельского поселения Ярославского муниципального района Ярославской области по адресу: 150533, Ярославская область, Ярославский район, с. Курба, ул. Ярославская, д. 13.

Подать заявления об учете прав на земельные участки можно по адресу Министерства цифрового развития, связи и массовых коммуникаций Российской Федерации (Москва, Пресненская наб., д. 10, стр. 2, IQ-квартал).

Срок подачи заявлений об учете прав на земельные участки, в отношении которого испрашивается публичный сервитут, составляет 15 (пятнадцать) дней со дня опубликования данного сообщения (в соответствии с п. 8 ст. 39.42 Земельного кодекса Российской Федерации).

Время приема заинтересованных лиц для ознакомления с поступившим ходатайством об установлении публичного сервитута и подачи заявлений:

Понедельник – четверг: с 9:30 до 12:30 и с 14:00 до 17:00;

Пятница: с 9:30 до 12:30 и с 14:00 до 15:00.

Подробнее о порядке приема граждан можно узнать на сайте <https://digital.gov.ru/ru/appeals/personal/>.

Данная информация размещена на официальных сайтах Министерства цифрового развития, связи и массовых коммуникаций Российской Федерации (<https://digital.gov.ru/ru/>), Городской Управы города Калуги (<https://www.kaluga-gov.ru/>), администраций Губкинского городского округа Белгородской области (<https://gubkinadm.gosuslugi.ru>), Удомельского городского округа Тверской области (<http://udomelskij-okrug.ru>), Курчатовского района Курской области (<https://курчатовский-район.рф>), Тамбовского района Тамбовской области (<https://tambrn.ru>), Бежецкого района Тверской области (<http://adm-bezheck.ru>), Рамешковского муниципального округа Тверской области (<http://gameshki.ru>), города Тулы Тульской области (<https://tulacity.gosuslugi.ru>), Глинищевского сельского поселения Брянского района Брянской области (<https://глинищево.рф/>),

Нетьюнской сельской администрации Брянского района Брянской области (<http://нетьюнка.рф>), Новолиманского сельского поселения Петропавловского муниципального района Воронежской области (<https://novolimanskoe.e-gov36.ru>), сельского поселения «Деревня Маслово» Калужской области (<https://spmaslovo.ru/>), Центрального сельского поселения Буйского муниципального района Костромской области (<https://centralnoe.kostroma.gov.ru>), Щеголянского сельсовета Беловского района Курской области (<https://shhegolyanskij-r38.gosweb.gosuslugi.ru>), Разветьевского сельсовета Железнодорожного района Курской области (<https://razvetevskij-r38.gosweb.gosuslugi.ru>), Русановского Сельсовета Фатежского района Курской области (<https://rusanovo.gosuslugi.ru>), Макаровского Сельсовета Курчатовского района Курской области (<https://макаровский-сельсовет.рф>), Кайдаковского сельского поселения Вяземского района Смоленской области (<http://kdk-adm.ru>), Андрейковского сельского поселения Вяземского района Смоленской области (<http://андрейковское.рф>), МО Крапивенское Щекинского района Тульской области (<https://мокрапивна.ru/>), МО Лазаревское Щекинского района Тульской области (<https://mo-lazarevskoe.ru/>), Приволжского сельского поселения Мышкинского муниципального района Ярославской области (<https://www.privadminmmr.ru/>), Курбского сельского поселения Ярославского муниципального района Ярославской области (<http://www.курба.рф>).

ОПИСАНИЕ МЕСТОПОЛОЖЕНИЯ ГРАНИЦ

Антенно-мачтовые сооружения связи по проекту «Устранение цифрового неравенства»

(наименование объекта, местоположение границ которого описано (далее - объект))

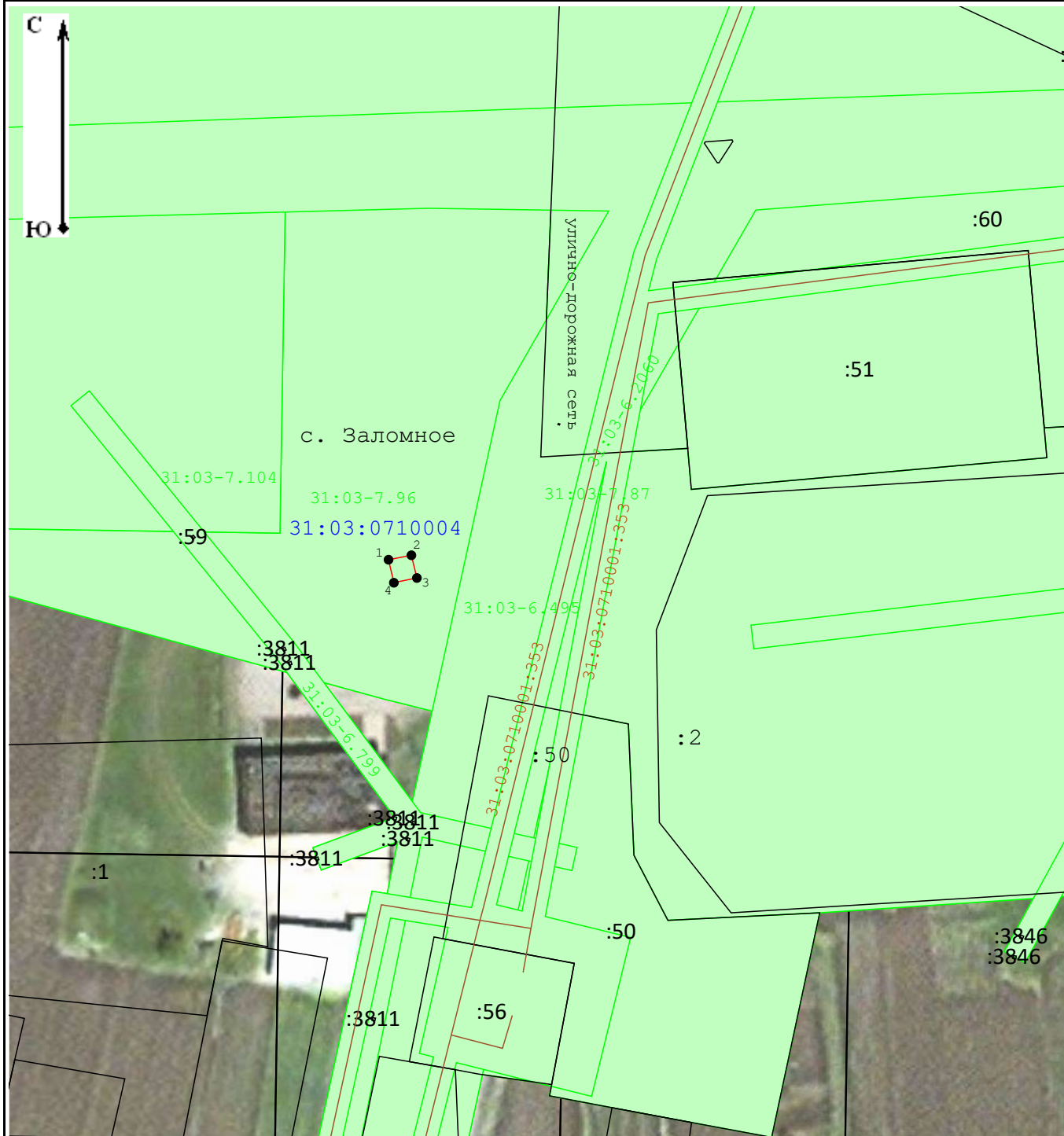
Раздел 1

Сведения об объекте

№ п/п	Характеристики объекта	Описание характеристик
1	2	3
1	Местоположение объекта	Белгородская область, городской округ Губкинский, село Заломное
2	Площадь объекта +/- величина погрешности определения площади (P+/- Дельта P)	16 кв.м ± 1 кв.м
3	Иные характеристики объекта	Вид объекта реестра границ: Зона с особыми условиями использования территории Содержание ограничений использования объектов недвижимости в пределах зоны или территории: Публичный сервитут ПАО «Ростелеком» устанавливается для использования земель и земельных участков в целях размещения антенно-мачтовых сооружений связи по проекту «Устранение цифрового неравенства» на срок 49 (сорок девять) лет. Контактные данные: 115172, Российская Федерация, Москва, ул. Гончарная, д. 30, стр. 1. Контактный телефон/факс: +7 (499) 999-82-83 / +7 (499) 999-82-22. Электронная почта: rostelecom@rt.ru









Текстовое описание местоположения границ объекта		
Прохождение границы		Описание прохождения границы
от точки	до точки	
1	2	3
1	2	–
2	3	–
3	4	–
4	1	–

Схема расположения границ публичного сервитута



Масштаб 1:1 000

Условные обозначения:

-  7 - Характерная точка границы публичного сервитута, сведения о которой позволяют однозначно определить ее местоположение
-  - Проектные границы публичного сервитута
-  - Существующая часть границы, имеющиеся в ЕГРН сведения о которой достаточны для определения ее местоположения
-  :1634 - Обозначение и кадастровый номер существующего земельного участка
-  :2187 - Обозначение и кадастровый номер объекта капитального строительства
-  31:03:0710004 - Обозначение кадастрового квартала
-  - Существующая часть границы кадастрового квартала
-  - Существующая часть границы населенного пункта (административно-территориальной границы)

ОПИСАНИЕ МЕСТОПОЛОЖЕНИЯ ГРАНИЦ

Антенно-мачтовые сооружения связи по проекту «Устранение цифрового неравенства»

(наименование объекта, местоположение границ которого описано (далее - объект))

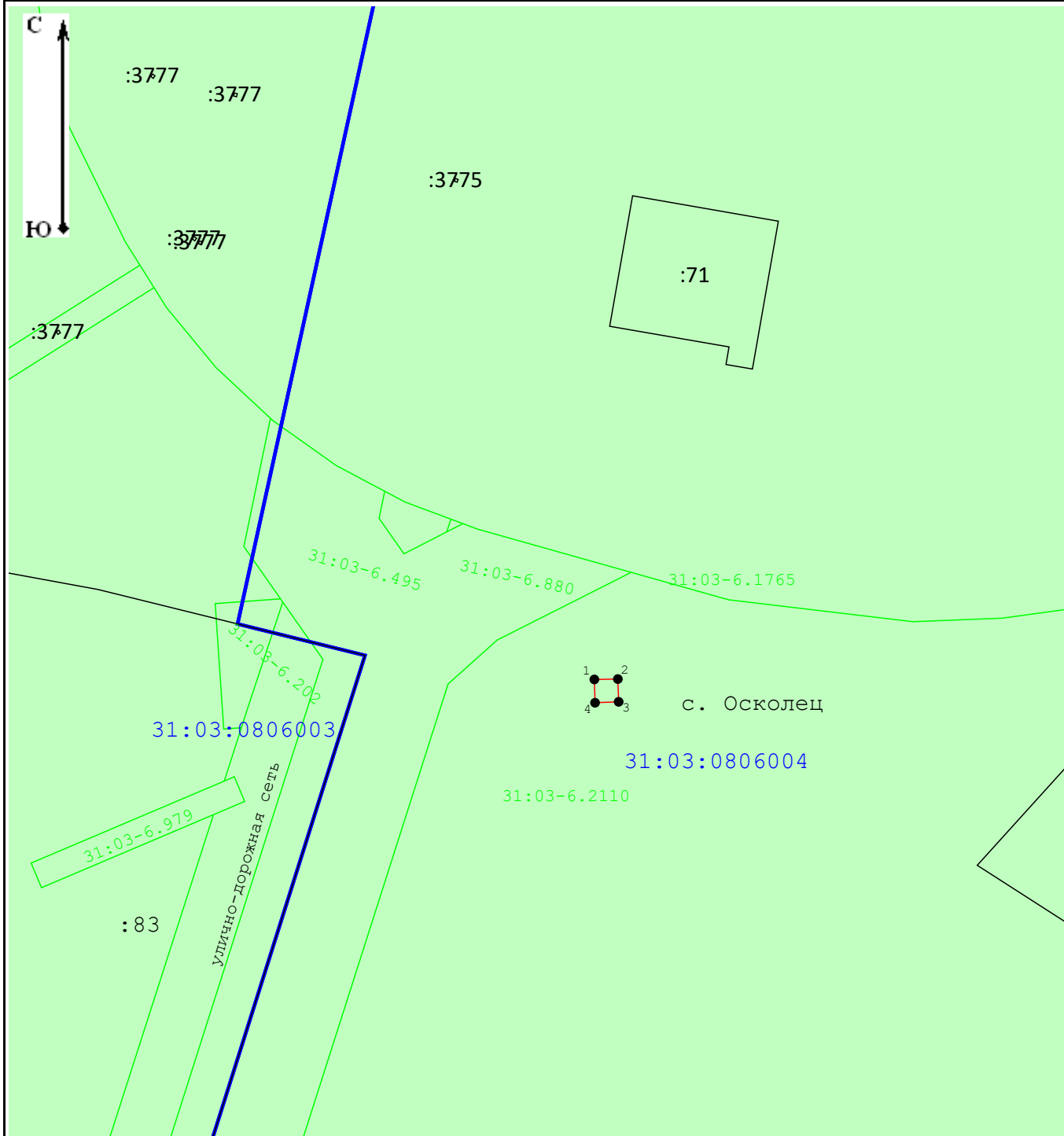
Раздел 1

Сведения об объекте

Сведения об объекте		
№ п/п	Характеристики объекта	Описание характеристик
1	2	3
1	Местоположение объекта	Белгородская область, городской округ Губкинский, село Осколец
2	Площадь объекта +/- величина погрешности определения площади (Р+/- Дельта Р)	15 кв.м ± 1 кв.м
3	Иные характеристики объекта	Вид объекта реестра границ: Зона с особыми условиями использования территории Содержание ограничений использования объектов недвижимости в пределах зоны или территории: Публичный сервитут ПАО «Ростелеком» устанавливается для использования земель и земельных участков в целях размещения антенно-мачтовых сооружений связи по проекту «Устранение цифрового неравенства» на срок 49 (сорок девять) лет. Контактные данные: 115172, Российская Федерация, Москва, ул. Гончарная, д. 30, стр. 1. Контактный телефон/факс: +7 (499) 999-82-83 / +7 (499) 999-82-22. Электронная почта: rostelecom@rt.ru









Текстовое описание местоположения границ объекта		
Прохождение границы		Описание прохождения границы
от точки	до точки	
1	2	3
1	2	–
2	3	–
3	4	–
4	1	–

Схема расположения границ публичного сервитута



Масштаб 1:1 000

Условные обозначения:

- 
- Характерная точка границы публичного сервитута, сведения о которой позволяют однозначно определить ее местоположение
- 
- Проектные границы публичного сервитута
- 
- Существующая часть границы, имеющиеся в ЕГРН сведения о которой достаточны для определения ее местоположения
- 
- Обозначение и кадастровый номер существующего земельного участка
- 
- Обозначение и кадастровый номер объекта капитального строительства
- 
- Обозначение кадастрового квартала
- 
- Существующая часть границы кадастрового квартала
- 
- Существующая часть границы населенного пункта (административно-территориальной границы)

ОПИСАНИЕ МЕСТОПОЛОЖЕНИЯ ГРАНИЦ

Антенно-мачтовые сооружения связи по проекту «Устранение цифрового неравенства»

(наименование объекта, местоположение границ которого описано (далее - объект))

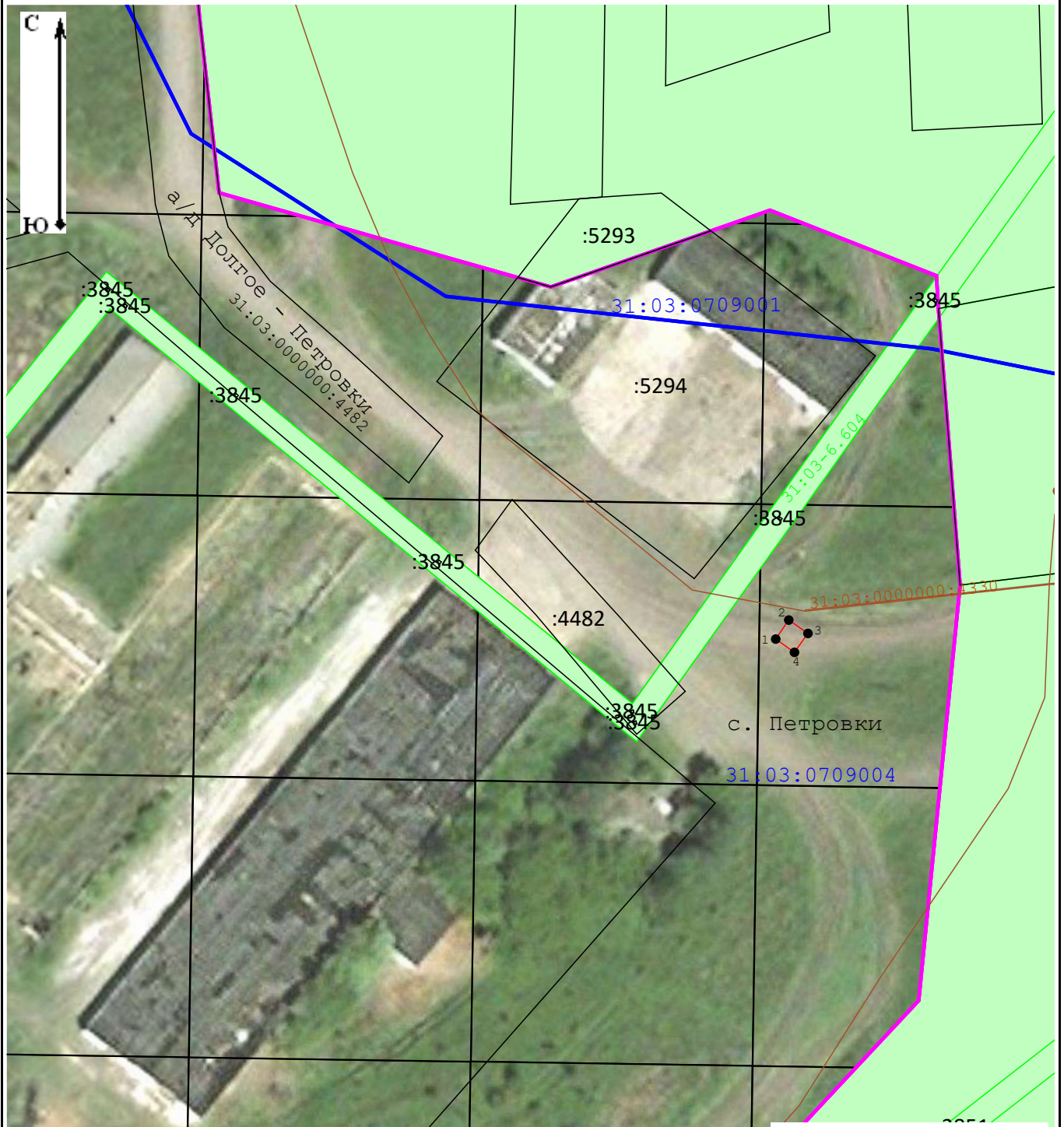
Раздел 1

Сведения об объекте

Сведения об объекте		
№ п/п	Характеристики объекта	Описание характеристик
1	2	3
1	Местоположение объекта	Белгородская область, городской округ Губкинский, село Петровки
2	Площадь объекта +/- величина погрешности определения площади (Р+/- Дельта Р)	16 кв.м ± 1 кв.м
3	Иные характеристики объекта	Вид объекта реестра границ: Зона с особыми условиями использования территории Содержание ограничений использования объектов недвижимости в пределах зоны или территории: Публичный сервитут ПАО «Ростелеком» устанавливается для использования земель и земельных участков в целях размещения антенно-мачтовых сооружений связи по проекту «Устранение цифрового неравенства» на срок 49 (сорок девять) лет. Контактные данные: 115172, Российская Федерация, Москва, ул. Гончарная, д. 30, стр. 1. Контактный телефон/факс: +7 (499) 999-82-83 / +7 (499) 999-82-22. Электронная почта: rostelecom@rt.ru









Текстовое описание местоположения границ объекта		
Прохождение границы		Описание прохождения границы
от точки	до точки	
1	2	3
1	2	–
2	3	–
3	4	–
4	1	–

Схема расположения границ публичного сервитута



Масштаб 1:1 000

Условные обозначения:

-  - Характерная точка границы публичного сервитута, сведения о которой позволяют однозначно определить ее местоположение
-  - Проектные границы публичного сервитута
-  - Существующая часть границы, имеющиеся в ЕГРН сведения о которой достаточны для определения ее местоположения
-  - Обозначение и кадастровый номер существующего земельного участка
-  - Обозначение и кадастровый номер объекта капитального строительства
-  - Обозначение кадастрового квартала
-  - Существующая часть границы кадастрового квартала
-  - Существующая часть границы населенного пункта (административно-территориальной границы)

ОПИСАНИЕ МЕСТОПОЛОЖЕНИЯ ГРАНИЦ

Антенно-мачтовые сооружения связи по проекту «Устранение цифрового неравенства»

(наименование объекта, местоположение границ которого описано (далее - объект))

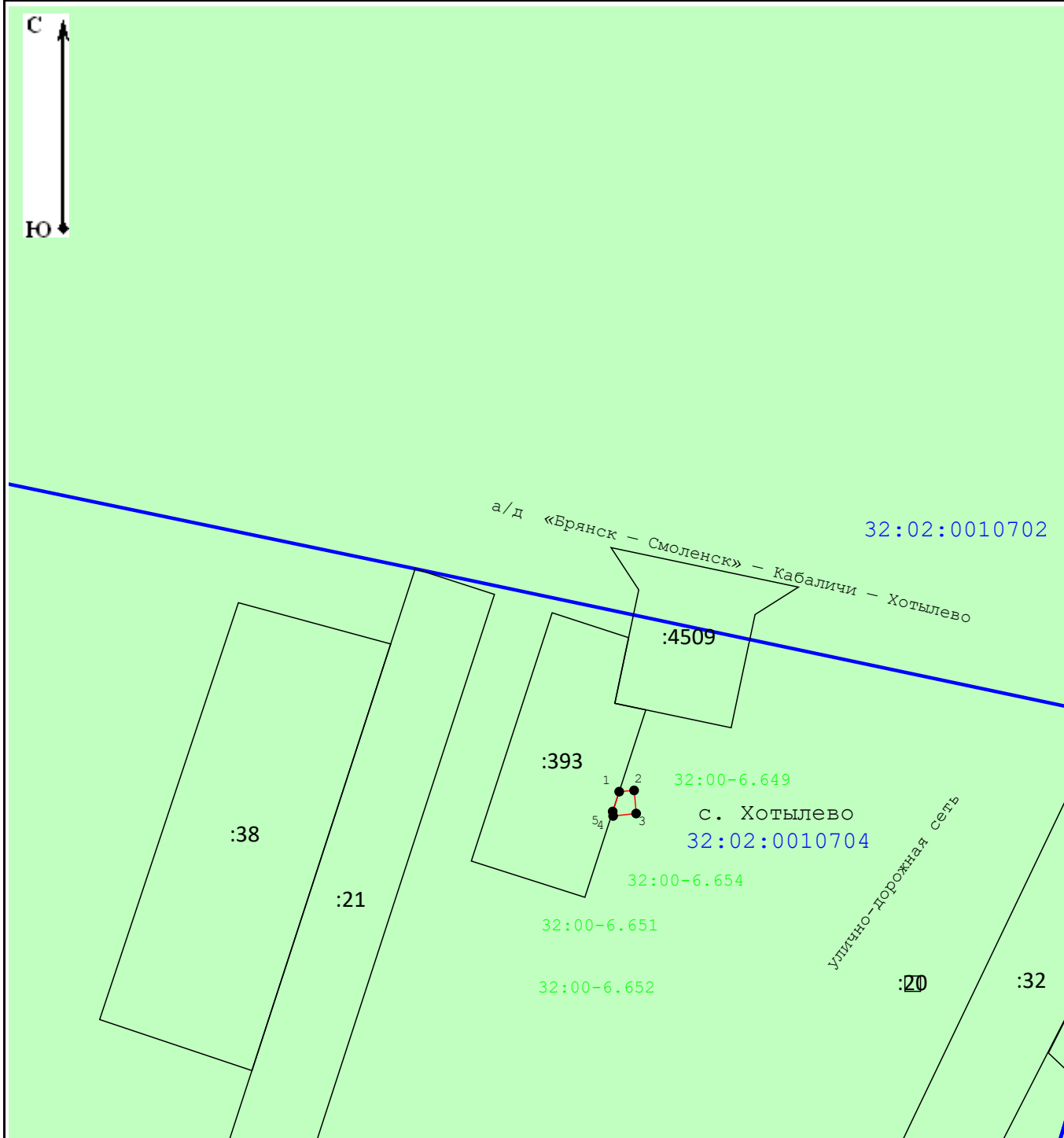
Раздел 1

Сведения об объекте

Сведения об объекте		
№ п/п	Характеристики объекта	Описание характеристик
1	2	3
1	Местоположение объекта	Брянская область, муниципальный район Брянский, сельское поселение Глинищевское, село Хотылево
2	Площадь объекта +/- величина погрешности определения площади (Р+/- Дельта Р)	13 кв.м ± 1 кв.м
3	Иные характеристики объекта	Вид объекта реестра границ: Зона с особыми условиями использования территории Содержание ограничений использования объектов недвижимости в пределах зоны или территории: Публичный сервитут ПАО «Ростелеком» устанавливается для использования земель и земельных участков в целях размещения антенно-мачтовых сооружений связи по проекту «Устранение цифрового неравенства» на срок 49 (сорок девять) лет. Контактные данные: 115172, Российская Федерация, Москва, ул. Гончарная, д. 30, стр. 1. Контактный телефон/факс: +7 (499) 999-82-83 / +7 (499) 999-82-22. Электронная почта: rostelecom@rt.ru






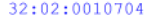


Текстовое описание местоположения границ объекта		
Прохождение границы		Описание прохождения границы
от точки	до точки	
1	2	3
1	2	–
2	3	–
3	4	–
4	5	–
5	1	земельный участок с кадастровым номером 32:02:0010702:393

Схема расположения границ публичного сервитута



Масштаб 1:1 000

Условные обозначения:

-  - Характерная точка границы публичного сервитута, сведения о которой позволяют однозначно определить ее местоположение
-  - Проектные границы публичного сервитута
-  - Существующая часть границы, имеющиеся в ЕГРН сведения о которой достаточны для определения ее местоположения
-  - Обозначение и кадастровый номер существующего земельного участка
-  - Обозначение и кадастровый номер объекта капитального строительства
-  - Обозначение кадастрового квартала
-  - Существующая часть границы кадастрового квартала
-  - Существующая часть границы населенного пункта (административно-территориальной границы)

ОПИСАНИЕ МЕСТОПОЛОЖЕНИЯ ГРАНИЦ

Антенно-мачтовые сооружения связи по проекту «Устранение цифрового неравенства»

(наименование объекта, местоположение границ которого описано (далее - объект))

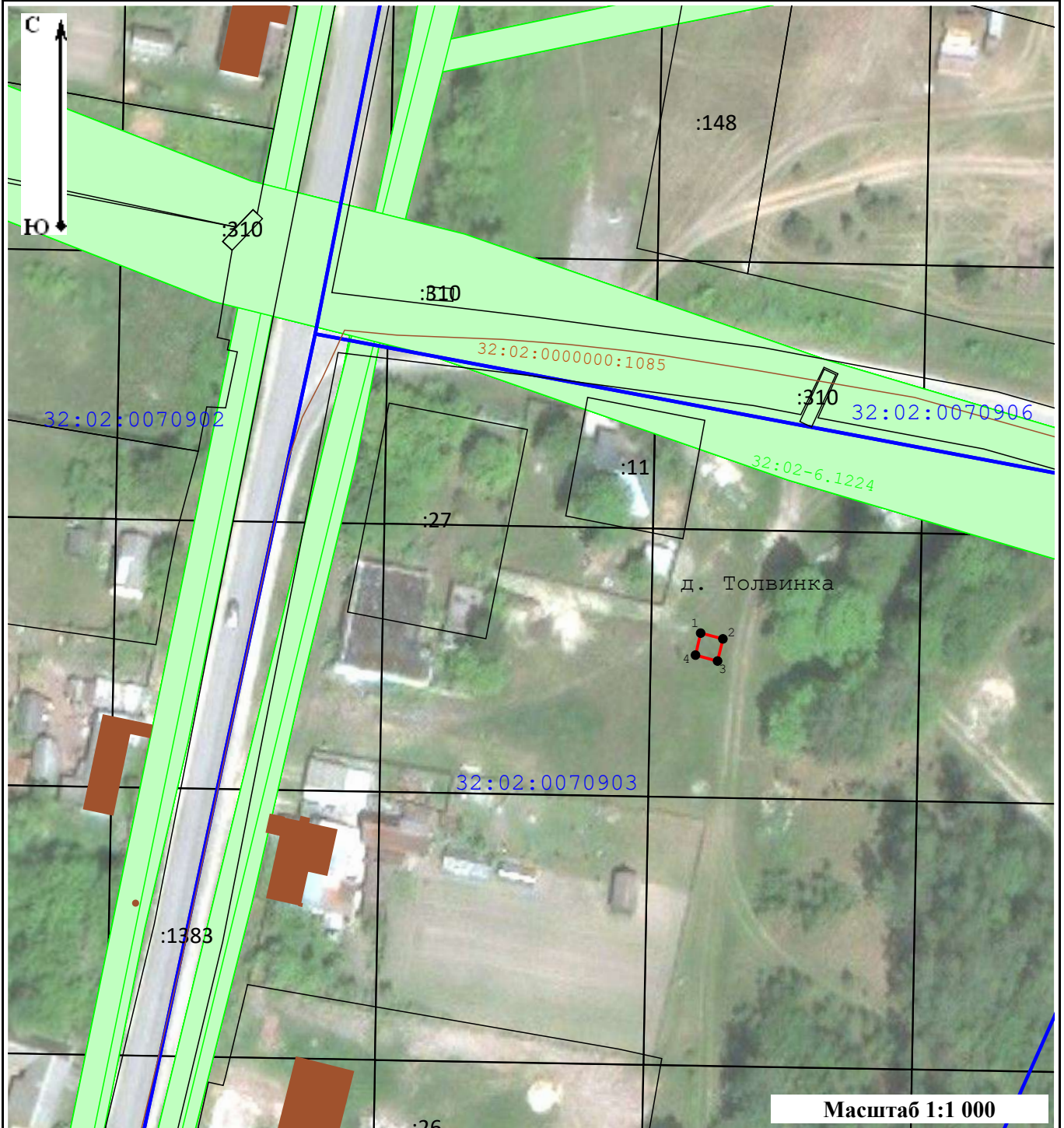
Раздел 1

Сведения об объекте






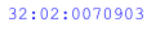


Сведения об объекте		
№ п/п	Характеристики объекта	Описание характеристик
1	2	3
1	Местоположение объекта	Брянская область, муниципальный район Брянский, сельское поселение Нетьинское, деревня Толвинка
2	Площадь объекта +/- величина погрешности определения площади (Р+/- Дельта Р)	15 кв.м ± 1 кв.м
3	Иные характеристики объекта	Вид объекта реестра границ: Зона с особыми условиями использования территории Содержание ограничений использования объектов недвижимости в пределах зоны или территории: Публичный сервитут ПАО «Ростелеком» устанавливается для использования земель и земельных участков в целях размещения антенно-мачтовых сооружений связи по проекту «Устранение цифрового неравенства» на срок 49 (сорок девять) лет. Контактные данные: 115172, Российская Федерация, Москва, ул. Гончарная, д. 30, стр. 1. Контактный телефон/факс: +7 (499) 999-82-83 / +7 (499) 999-82-22. Электронная почта: rostelecom@rt.ru

Текстовое описание местоположения границ объекта		
Прохождение границы		Описание прохождения границы
от точки	до точки	
1	2	3
1	2	–
2	3	–
3	4	–
4	1	–

Схема расположения границ публичного сервитута



Условные обозначения:

- 
7 - Характерная точка границы публичного сервитута, сведения о которой позволяют однозначно определить ее местоположение
- 
- Проектные границы публичного сервитута
- 
- Существующая часть границы, имеющиеся в ЕГРН сведения о которой достаточны для определения ее местоположения
- 
:1634 - Обозначение и кадастровый номер существующего земельного участка
- 
:2187 - Обозначение и кадастровый номер объекта капитального строительства
- 
32:02:0070903 - Обозначение кадастрового квартала
- 
- Существующая часть границы кадастрового квартала
- 
- Существующая часть границы населенного пункта (административно-территориальной границы)

ОПИСАНИЕ МЕСТОПОЛОЖЕНИЯ ГРАНИЦ

Антенно-мачтовые сооружения связи по проекту «Устранение цифрового неравенства»

(наименование объекта, местоположение границ которого описано (далее - объект))

Раздел 1









Сведения об объекте		
№ п/п	Характеристики объекта	Описание характеристик
1	2	3
1	Местоположение объекта	Воронежская область, муниципальный район Петропавловский, сельское поселение Новолиманское, вблизи села Дедовка
2	Площадь объекта +/- величина погрешности определения площади (Р+/- Дельта Р)	15 кв.м ± 1 кв.м
3	Иные характеристики объекта	Вид объекта реестра границ: Зона с особыми условиями использования территории Содержание ограничений использования объектов недвижимости в пределах зоны или территории: Публичный сервитут ПАО «Ростелеком» устанавливается для использования земель и земельных участков в целях размещения антенно-мачтовых сооружений связи по проекту «Устранение цифрового неравенства» на срок 49 (сорок девять) лет. Контактные данные: 115172, Российская Федерация, Москва, ул. Гончарная, д. 30, стр. 1. Контактный телефон/факс: +7 (499) 999-82-83 / +7 (499) 999-82-22. Электронная почта: rostelecom@rt.ru

Текстовое описание местоположения границ объекта		
Прохождение границы		Описание прохождения границы
от точки	до точки	
1	2	3
1	2	–
2	3	–
3	4	–
4	1	–

Схема расположения границ публичного сервитута



Условные обозначения:

-  7 - Характерная точка границы публичного сервитута, сведения о которой позволяют однозначно определить ее местоположение
-  - Проектные границы публичного сервитута
-  - Существующая часть границы, имеющиеся в ЕГРН сведения о которой достаточны для определения ее местоположения
-  :1634 - Обозначение и кадастровый номер существующего земельного участка
-  :2187 - Обозначение и кадастровый номер объекта капитального строительства
-  - Существующая часть границы кадастрового квартала
-  - Существующая часть границы населенного пункта (административно-территориальной границы)
-  48:11:1120111 - Обозначение кадастрового квартала

ОПИСАНИЕ МЕСТОПОЛОЖЕНИЯ ГРАНИЦ

Антенно-мачтовые сооружения связи по проекту «Устранение цифрового неравенства»

(наименование объекта, местоположение границ которого описано (далее - объект))

Раздел 1

Сведения об объекте






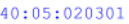


Сведения об объекте		
№ п/п	Характеристики объекта	Описание характеристик
1	2	3
1	Местоположение объекта	Российская Федерация, Калужская область, Думиничский район, д. Маслово
2	Площадь объекта +/- величина погрешности определения площади (Р+/- Дельта Р)	36 кв.м ± 30 кв.м
3	Иные характеристики объекта	Вид объекта реестра границ: Зона с особыми условиями использования территории Содержание ограничений использования объектов недвижимости в пределах зоны или территории: Публичный сервитут ПАО «Ростелеком» устанавливается для использования земель и земельных участков в целях размещения антенно-мачтовых сооружений связи по проекту «Устранение цифрового неравенства» на срок 49 (сорок девять) лет. Контактные данные: 115172, Российская Федерация, Москва, ул. Гончарная, д. 30, стр. 1. Контактный телефон/факс: +7 (499) 999-82-83 / +7 (499) 999-82-22. Электронная почта: rostelecom@rt.ru

Текстовое описание местоположения границ объекта		
Прохождение границы		Описание прохождения границы
от точки	до точки	
1	2	3
1	2	–
2	3	–
3	4	–
4	1	–

Схема расположения границ публичного сервитута



Условные обозначения:

-  - Характерная точка границы публичного сервитута, сведения о которой позволяют однозначно определить ее местоположение
-  - Проектные границы публичного сервитута
-  - Существующая часть границы, имеющиеся в ЕГРН сведения о которой достаточны для определения ее местоположения
-  - Обозначение и кадастровый номер существующего земельного участка
-  - Обозначение и кадастровый номер объекта капитального строительства
-  - Обозначение кадастрового квартала
-  - Существующая часть границы кадастрового квартала
-  - Существующая часть границы населенного пункта (административно-территориальной границы)

ОПИСАНИЕ МЕСТОПОЛОЖЕНИЯ ГРАНИЦ

Антенно-мачтовые сооружения связи по проекту «Устранение цифрового неравенства»

(наименование объекта, местоположение границ которого описано (далее - объект))

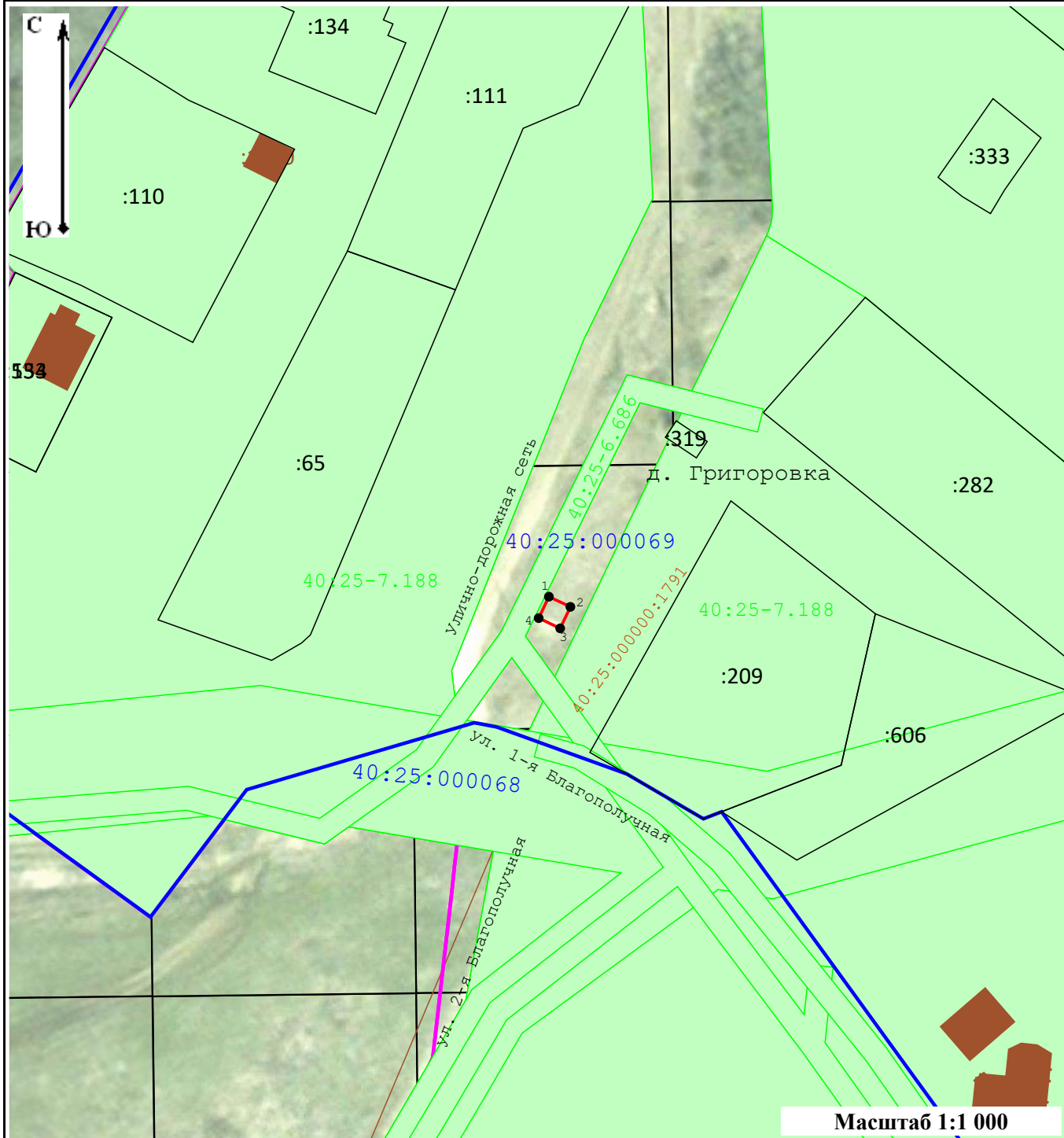
Раздел 1

Сведения об объекте








Сведения об объекте		
№ п/п	Характеристики объекта	Описание характеристик
1	2	3
1	Местоположение объекта	Калужская область, городской округ город Калуга, деревня Григоровка
2	Площадь объекта +/- величина погрешности определения площади (Р+/- Дельта Р)	16 кв.м ± 1 кв.м
3	Иные характеристики объекта	Вид объекта реестра границ: Зона с особыми условиями использования территории Содержание ограничений использования объектов недвижимости в пределах зоны или территории: Публичный сервитут ПАО «Ростелеком» устанавливается для использования земель и земельных участков в целях размещения антенно-мачтовых сооружений связи по проекту «Устранение цифрового неравенства» на срок 49 (сорок девять) лет. Контактные данные: 115172, Российская Федерация, Москва, ул. Гончарная, д. 30, стр. 1. Контактный телефон/факс: +7 (499) 999-82-83 / +7 (499) 999-82-22. Электронная почта: rostelecom@rt.ru

Текстовое описание местоположения границ объекта		
Прохождение границы		Описание прохождения границы
от точки	до точки	
1	2	3
1	2	–
2	3	–
3	4	–
4	1	–

Схема расположения границ публичного сервитута



Условные обозначения:

- 
7 - Характерная точка границы публичного сервитута, сведения о которой позволяют однозначно определить ее местоположение
- 
- Проектные границы публичного сервитута
- 
- Существующая часть границы, имеющиеся в ЕГРН сведения о которой достаточны для определения ее местоположения
- 
:1634 - Обозначение и кадастровый номер существующего земельного участка
- 
:2187 - Обозначение и кадастровый номер объекта капитального строительства
- 40:25:000069 - Обозначение кадастрового квартала
- 
- Существующая часть границы кадастрового квартала
- 
- Существующая часть границы населенного пункта (административно-территориальной границы)

ОПИСАНИЕ МЕСТОПОЛОЖЕНИЯ ГРАНИЦ

Антенно-мачтовые сооружения связи по проекту «Устранение цифрового неравенства»

(наименование объекта, местоположение границ которого описано (далее - объект))

Раздел 1

Сведения об объекте

Сведения об объекте		
№ п/п	Характеристики объекта	Описание характеристик
1	2	3
1	Местоположение объекта	Калужская область, городской округ город Калуга, деревня Лихун
2	Площадь объекта +/- величина погрешности определения площади (Р+/- Дельта Р)	16 кв.м ± 1 кв.м
3	Иные характеристики объекта	Вид объекта реестра границ: Зона с особыми условиями использования территории Содержание ограничений использования объектов недвижимости в пределах зоны или территории: Публичный сервитут ПАО «Ростелеком» устанавливается для использования земель и земельных участков в целях размещения антенно-мачтовых сооружений связи по проекту «Устранение цифрового неравенства» на срок 49 (сорок девять) лет. Контактные данные: 115172, Российская Федерация, Москва, ул. Гончарная, д. 30, стр. 1. Контактный телефон/факс: +7 (499) 999-82-83 / +7 (499) 999-82-22. Электронная почта: rostelecom@rt.ru

Текстовое описание местоположения границ объекта		
Прохождение границы		Описание прохождения границы
от точки	до точки	
1	2	3
1	2	–
2	3	–
3	4	–
4	1	–

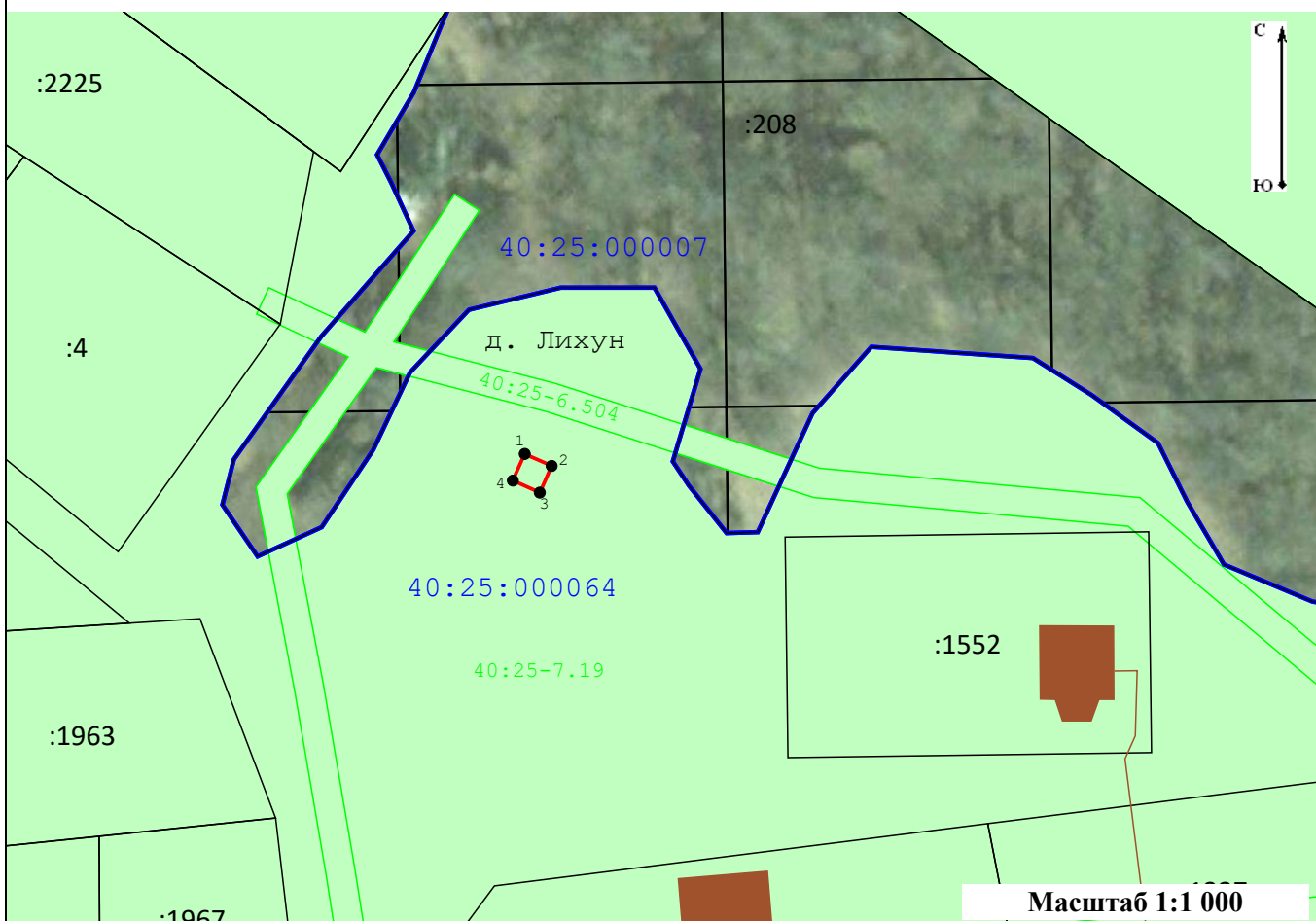
ПРИЛОЖЕНИЕ

к приказу Министерства цифрового развития,
связи и массовых коммуникаций
Российской Федерации



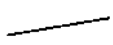


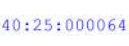


от _____ № _____

Схема расположения границ публичного сервитута

Система координат: МСК-40, зона 1					
Площадь		16		м ²	
Обозначение характерных точек границ	Координаты, м		Обозначение характерных точек границ	Координаты, м	
	X	Y		X	Y
1	443 448,41	1 300 936,19	4	443 444,79	1 300 934,57
2	443 446,78	1 300 939,85	1	443 448,41	1 300 936,19
3	443 443,16	1 300 938,23			



Условные обозначения:

-  7 - Характерная точка границы публичного сервитута, сведения о которой позволяют однозначно определить ее местоположение
-  - Проектные границы публичного сервитута
-  - Существующая часть границы, имеющиеся в ЕГРН сведения о которой достаточны для определения ее местоположения
-  - Обозначение и кадастровый номер существующего земельного участка
-  - Обозначение и кадастровый номер объекта капитального строительства
-  - Обозначение кадастрового квартала
-  - Существующая часть границы кадастрового квартала
-  - Существующая часть границы населенного пункта (административно-территориальной границы)

ОПИСАНИЕ МЕСТОПОЛОЖЕНИЯ ГРАНИЦ

Антенно-мачтовые сооружения связи по проекту «Устранение цифрового неравенства»

(наименование объекта, местоположение границ которого описано (далее - объект))

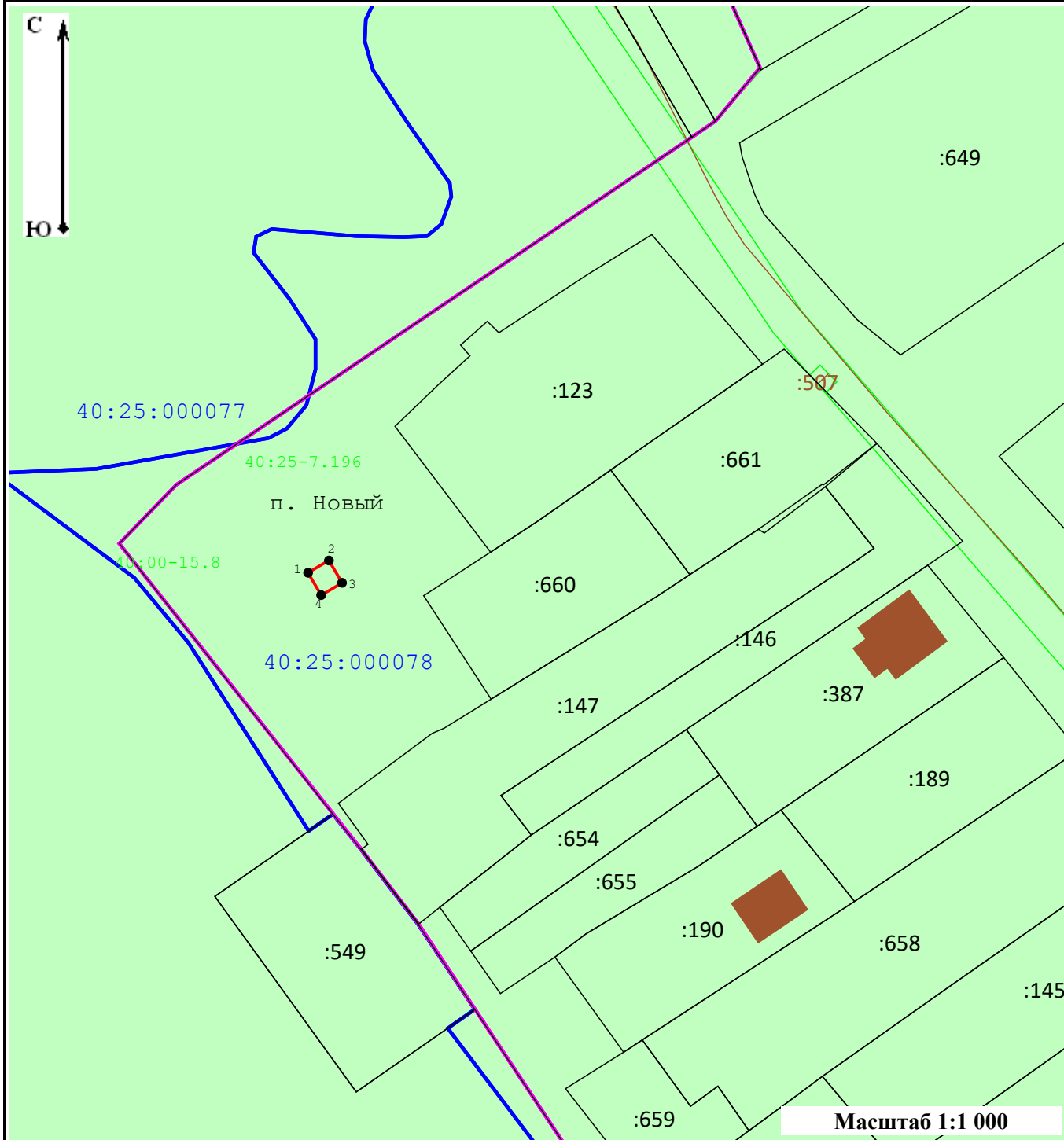
Раздел 1

Сведения об объекте

Сведения об объекте		
№ п/п	Характеристики объекта	Описание характеристик
1	2	3
1	Местоположение объекта	Калужская область, городской округ город Калуга, поселок Новый
2	Площадь объекта +/- величина погрешности определения площади (Р+/- Дельта Р)	16 кв.м ± 1 кв.м
3	Иные характеристики объекта	Вид объекта реестра границ: Зона с особыми условиями использования территории Содержание ограничений использования объектов недвижимости в пределах зоны или территории: Публичный сервитут ПАО «Ростелеком» устанавливается для использования земель и земельных участков в целях размещения антенно-мачтовых сооружений связи по проекту «Устранение цифрового неравенства» на срок 49 (сорок девять) лет. Контактные данные: 115172, Российская Федерация, Москва, ул. Гончарная, д. 30, стр. 1. Контактный телефон/факс: +7 (499) 999-82-83 / +7 (499) 999-82-22. Электронная почта: rostelecom@rt.ru






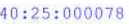


Текстовое описание местоположения границ объекта		
Прохождение границы		Описание прохождения границы
от точки	до точки	
1	2	3
1	2	–
2	3	–
3	4	–
4	1	–

Схема расположения границ публичного сервитута



Масштаб 1:1 000

Условные обозначения:

-  - Характерная точка границы публичного сервитута, сведения о которой позволяют однозначно определить ее местоположение
-  - Проектные границы публичного сервитута
-  - Существующая часть границы, имеющиеся в ЕГРН сведения о которой достаточны для определения ее местоположения
-  - Обозначение и кадастровый номер существующего земельного участка
-  - Обозначение и кадастровый номер объекта капитального строительства
-  - Обозначение кадастрового квартала
-  - Существующая часть границы кадастрового квартала
-  - Существующая часть границы населенного пункта (административно-территориальной границы)

ОПИСАНИЕ МЕСТОПОЛОЖЕНИЯ ГРАНИЦ

Антенно-мачтовые сооружения связи по проекту «Устранение цифрового неравенства»

(наименование объекта, местоположение границ которого описано (далее - объект))

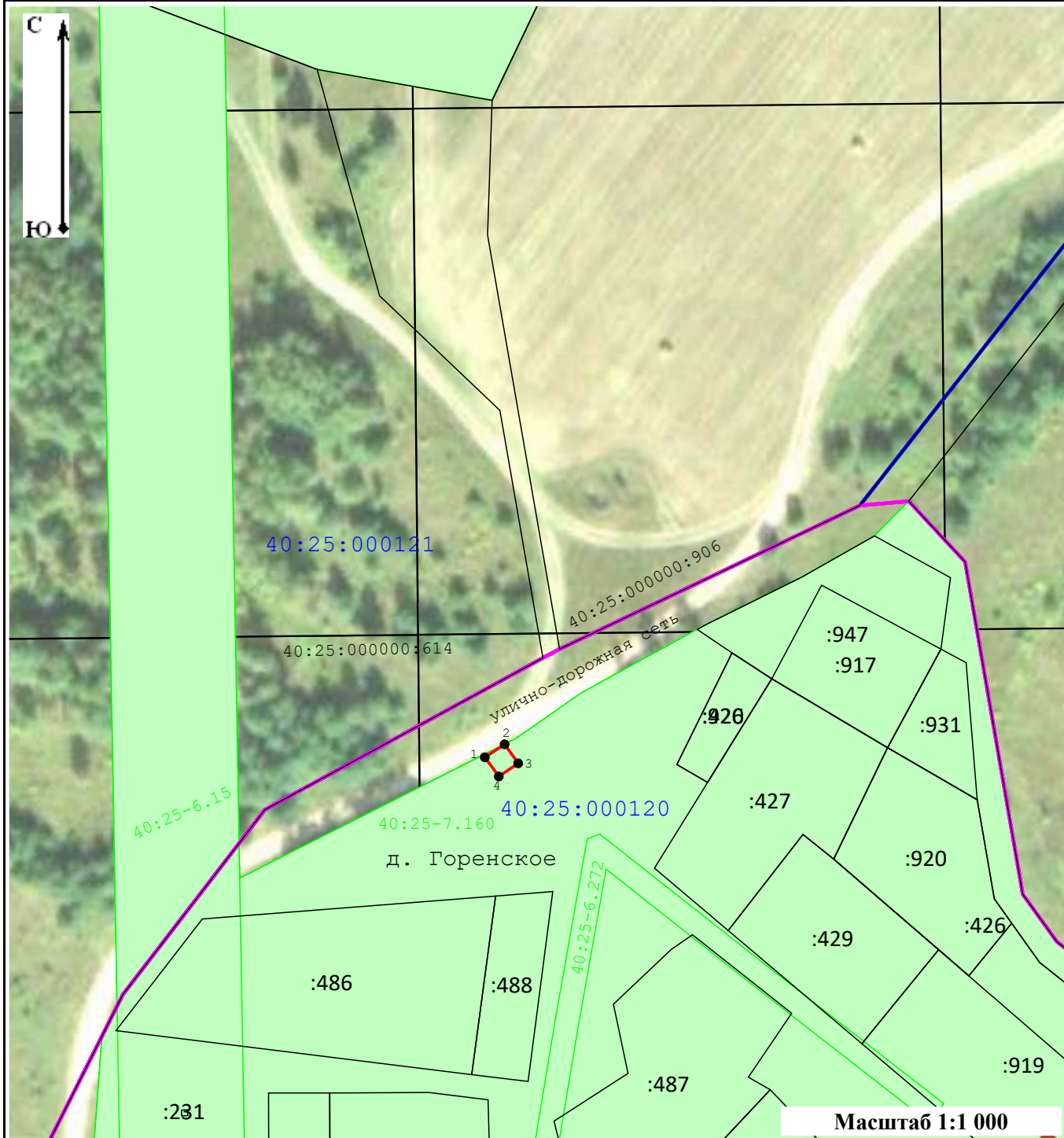
Раздел 1

Сведения об объекте






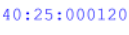


Сведения об объекте		
№ п/п	Характеристики объекта	Описание характеристик
1	2	3
1	Местоположение объекта	Калужская область, городской округ город Калуга, деревня Горенское
2	Площадь объекта +/- величина погрешности определения площади (P+/- Дельта P)	16 кв.м ± 1 кв.м
3	Иные характеристики объекта	Вид объекта реестра границ: Зона с особыми условиями использования территории Содержание ограничений использования объектов недвижимости в пределах зоны или территории: Публичный сервитут ПАО «Ростелеком» устанавливается для использования земель и земельных участков в целях размещения антенно-мачтовых сооружений связи по проекту «Устранение цифрового неравенства» на срок 49 (сорок девять) лет. Контактные данные: 115172, Российская Федерация, Москва, ул. Гончарная, д. 30, стр. 1. Контактный телефон/факс: +7 (499) 999-82-83 / +7 (499) 999-82-22. Электронная почта: rostelecom@rt.ru

Текстовое описание местоположения границ объекта		
Прохождение границы		Описание прохождения границы
от точки	до точки	
1	2	3
1	2	–
2	3	–
3	4	–
4	1	–

Схема расположения границ публичного сервитута



Условные обозначения:

- 
- Характерная точка границы публичного сервитута, сведения о которой позволяют однозначно определить ее местоположение
- 
- Проектные границы публичного сервитута
- 
- Существующая часть границы, имеющиеся в ЕГРН сведения о которой достаточны для определения ее местоположения
- 
- Обозначение и кадастровый номер существующего земельного участка
- 
- Обозначение и кадастровый номер объекта капитального строительства
- 
- Обозначение кадастрового квартала
- 
- Существующая часть границы кадастрового квартала
- 
- Существующая часть границы населенного пункта (административно-территориальной границы)

ОПИСАНИЕ МЕСТОПОЛОЖЕНИЯ ГРАНИЦ

Антенно-мачтовых сооружений связи по проекту «Устранение цифрового неравенства»

(наименование объекта, местоположение границ которого описано (далее - объект))

Раздел 1

Сведения об объекте		
№ п/п	Характеристики объекта	Описание характеристик
1	2	3
1	Местоположение объекта	Костромская область, муниципальный район Буйский, сельское поселение Центральное, деревня Елегино, улица Центральная
2	Площадь объекта +/- величина погрешности определения площади (Р+/- Дельта Р)	124 кв.м ± 2 кв.м
3	Иные характеристики объекта	<p>Вид объекта реестра границ: Зона с особыми условиями использования территории</p> <p>Содержание ограничений использования объектов недвижимости в пределах зоны или территории: Публичный сервитут ПАО «Ростелеком» устанавливается для использования земель и земельных участков в целях размещения антенно-мачтовых сооружений связи по проекту «Устранение цифрового неравенства» на срок 49 (сорок девять) лет.</p> <p>Контактные данные: 115172, Российская Федерация, Москва, ул. Гончарная, д. 30, стр. 1.</p> <p>Контактный телефон/факс: +7 (499) 999-82-83 / +7 (499) 999-82-22. Электронная почта: rostelecom@rt.ru</p>

Текстовое описание местоположения границ объекта		
Прохождение границы		Описание прохождения границы
от точки	до точки	
1	2	3
1	2	–
2	3	–
3	4	–
4	5	–
5	6	–
6	1	–

Схема расположения границ публичного сервитута



Масштаб 1:1000

Система координат: МСК - 44, зона 1

Условные обозначения:

- | | |
|--|---|
| <ul style="list-style-type: none"> - Существующая часть границы, имеющиеся в ЕГРН сведения о которой достаточны для определения ее местоположения - Обозначение и кадастровый номер существующего земельного участка - Часть контура, образованного проекцией существующего наземного конструктивного элемента здания, сооружения, объекта незавершенного строительства - Обозначение и кадастровый номер объекта капитального строительства | <ul style="list-style-type: none"> - Существующая часть границы кадастрового квартала - Обозначение кадастрового квартала - Проектные границы публичного сервитута - Характерная точка границы публичного сервитута, сведения о которой позволяют однозначно определить ее местоположение - Существующая часть границы ЗОУИТ, сведения о которых содержатся в ЕГРН - Обозначение реестрового номера ЗОУИТ |
|--|---|

ОПИСАНИЕ МЕСТОПОЛОЖЕНИЯ ГРАНИЦ

Антенно-мачтовых сооружений связи по проекту «Устранение цифрового неравенства»

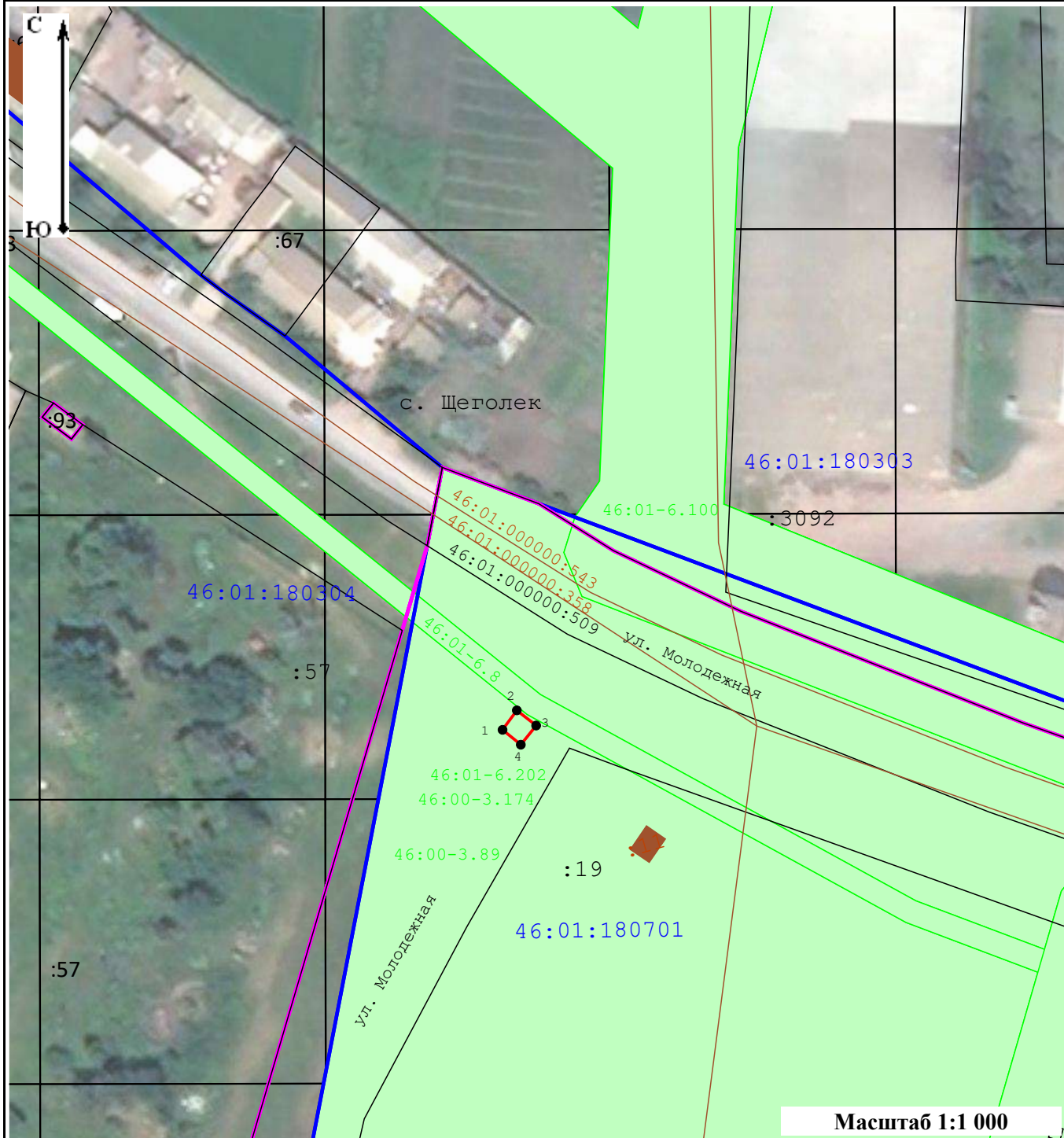
(наименование объекта, местоположение границ которого описано (далее - объект))

Раздел 1









Сведения об объекте		
№ п/п	Характеристики объекта	Описание характеристик
1	2	3
1	Местоположение объекта	Курская область, муниципальный район Беловский, сельское поселение Щеголянский сельсовет, вблизи села Щеголек
2	Площадь объекта +/- величина погрешности определения площади (Р+/- Дельта Р)	17 кв.м ± 1 кв.м
3	Иные характеристики объекта	<p>Вид объекта реестра границ: Зона с особыми условиями использования территории</p> <p>Содержание ограничений использования объектов недвижимости в пределах зоны или территории:</p> <p>Публичный сервитут ПАО «Ростелеком» устанавливается для использования земель и земельных участков в целях размещения антенно-мачтовых сооружений связи по проекту «Устранение цифрового неравенства» на срок 49 (сорок девять) лет.</p> <p>Контактные данные: 115172, Российская Федерация, Москва, ул. Гончарная, д. 30, стр. 1.</p> <p>Контактный телефон/факс: +7 (499) 999-82-83 / +7 (499) 999-82-22. Электронная почта: rostelecom@rt.ru</p>

Текстовое описание местоположения границ объекта		
Прохождение границы		Описание прохождения границы
от точки	до точки	
1	2	3
1	2	–
2	3	–
3	4	–
4	1	–

Схема расположения границ публичного сервитута



Условные обозначения:

-  7 - Характерная точка границы публичного сервитута, сведения о которой позволяют однозначно определить ее местоположение
-  - Проектные границы публичного сервитута
-  - Существующая часть границы, имеющиеся в ЕГРН сведения о которой достаточны для определения ее местоположения
-  :1634 - Обозначение и кадастровый номер существующего земельного участка
-  :2187 - Обозначение и кадастровый номер объекта капитального строительства
-  56:35:0111010 - Обозначение кадастрового квартала
-  - Существующая часть границы кадастрового квартала
-  - Существующая часть границы населенного пункта (административно-территориальной границы)

ОПИСАНИЕ МЕСТОПОЛОЖЕНИЯ ГРАНИЦ

Антенно-мачтовых сооружений связи по проекту «Устранение цифрового неравенства»

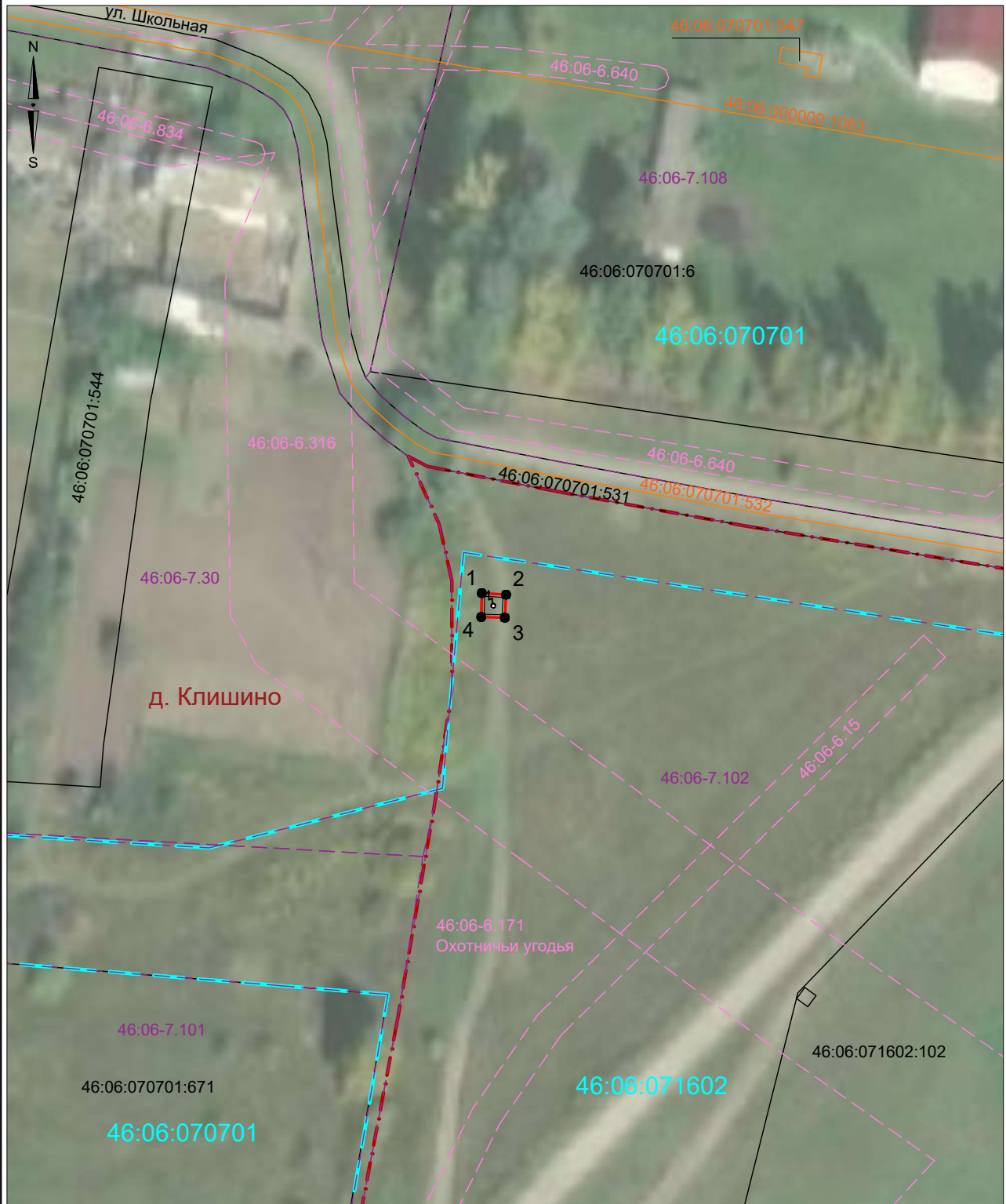
(наименование объекта, местоположение границ которого описано (далее - объект))

Раздел 1

Сведения об объекте		
№ п/п	Характеристики объекта	Описание характеристик
1	2	3
1	Местоположение объекта	Курская область, муниципальный район Железногорский, сельское поселение Разветьевский сельсовет, вблизи деревни Клишино
2	Площадь объекта +/- величина погрешности определения площади (Р+/- Дельта Р)	16 кв.м ± 1 кв.м
3	Иные характеристики объекта	Вид объекта реестра границ: Зона с особыми условиями использования территории Содержание ограничений использования объектов недвижимости в пределах зоны или территории: Публичный сервитут ПАО «Ростелеком» устанавливается для использования земель и земельных участков в целях размещения антенно-мачтовых сооружений связи по проекту «Устранение цифрового неравенства» на срок 49 (сорок девять) лет. Контактные данные: 115172, Российская Федерация, Москва, ул. Гончарная, д. 30, стр. 1. Контактный телефон/факс: +7 (499) 999-82-83 / +7 (499) 999-82-22. Электронная почта: rostelecom@rt.ru

Текстовое описание местоположения границ объекта		
Прохождение границы		Описание прохождения границы
от точки	до точки	
1	2	3
1	2	–
2	3	–
3	4	–
4	1	–






Схема расположения границ публичного сервитута









Масштаб 1:1000

Система координат: МСК - 46, зона 1

Условные обозначения:

-  - Существующая часть границы, имеющиеся в ЕГРН сведения о которой достаточны для определения ее местоположения
-  46:06:070701:671 - Обозначение и кадастровый номер существующего земельного участка
-  - Часть контура, образованного проекцией существующего наземного конструктивного элемента здания, сооружения, объекта незавершенного строительства
-  46:06:070701:547 - Обозначение и кадастровый номер объекта капитального строительства
-  - Граница населённого пункта

-  46:06:071602 - Существующая часть границы кадастрового квартала
-  - Обозначение кадастрового квартала
-  - Проектные границы публичного сервитута
-  1 - Характерная точка границы публичного сервитута, сведения о которой позволяют однозначно определить ее местоположение
-  - Существующая часть границы ЗОУИТ/ территориальной зоны, сведения о которых содержатся в ЕГРН
-  46:06-6.316
46:06-7.101 - Обозначение реестрового номера ЗОУИТ/ территориальной зоны

ОПИСАНИЕ МЕСТОПОЛОЖЕНИЯ ГРАНИЦ

Антенно-мачтовых сооружений связи по проекту «Устранение цифрового неравенства»
(наименование объекта, местоположение границ которого описано (далее - объект))

Раздел 1

Сведения об объекте






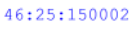


Сведения об объекте		
№ п/п	Характеристики объекта	Описание характеристик
1	2	3
1	Местоположение объекта	Курская область, муниципальный район Фатежский, сельское поселение Русановский сельсовет, село Нижний Реут
2	Площадь объекта +/- величина погрешности определения площади (Р+/- Дельта Р)	15 кв.м ± 1 кв.м
3	Иные характеристики объекта	Вид объекта реестра границ: Зона с особыми условиями использования территории Содержание ограничений использования объектов недвижимости в пределах зоны или территории: Публичный сервитут ПАО «Ростелеком» устанавливается для использования земель и земельных участков в целях размещения антенно-мачтовых сооружений связи по проекту «Устранение цифрового неравенства» на срок 49 (сорок девять) лет. Контактные данные: 115172, Российская Федерация, Москва, ул. Гончарная, д. 30, стр. 1. Контактный телефон/факс: +7 (499) 999-82-83 / +7 (499) 999-82-22. Электронная почта: rostelecom@rt.ru

Текстовое описание местоположения границ объекта		
Прохождение границы		Описание прохождения границы
от точки	до точки	
1	2	3
1	2	–
2	3	–
3	4	–
4	1	–

Схема расположения границ публичного сервитута



Условные обозначения:

- 
- Характерная точка границы публичного сервитута, сведения о которой позволяют однозначно определить ее местоположение
- 
- Проектные границы публичного сервитута
- 
- Существующая часть границы, имеющиеся в ЕГРН сведения о которой достаточны для определения ее местоположения
- 
- Обозначение и кадастровый номер существующего земельного участка
- 
- Обозначение и кадастровый номер объекта капитального строительства
- 
- Обозначение кадастрового квартала
- 
- Существующая часть границы кадастрового квартала
- 
- Существующая часть границы населенного пункта (административно-территориальной границы)

ОПИСАНИЕ МЕСТОПОЛОЖЕНИЯ ГРАНИЦ

Антенно-мачтовых сооружений связи по проекту «Устранение цифрового неравенства»

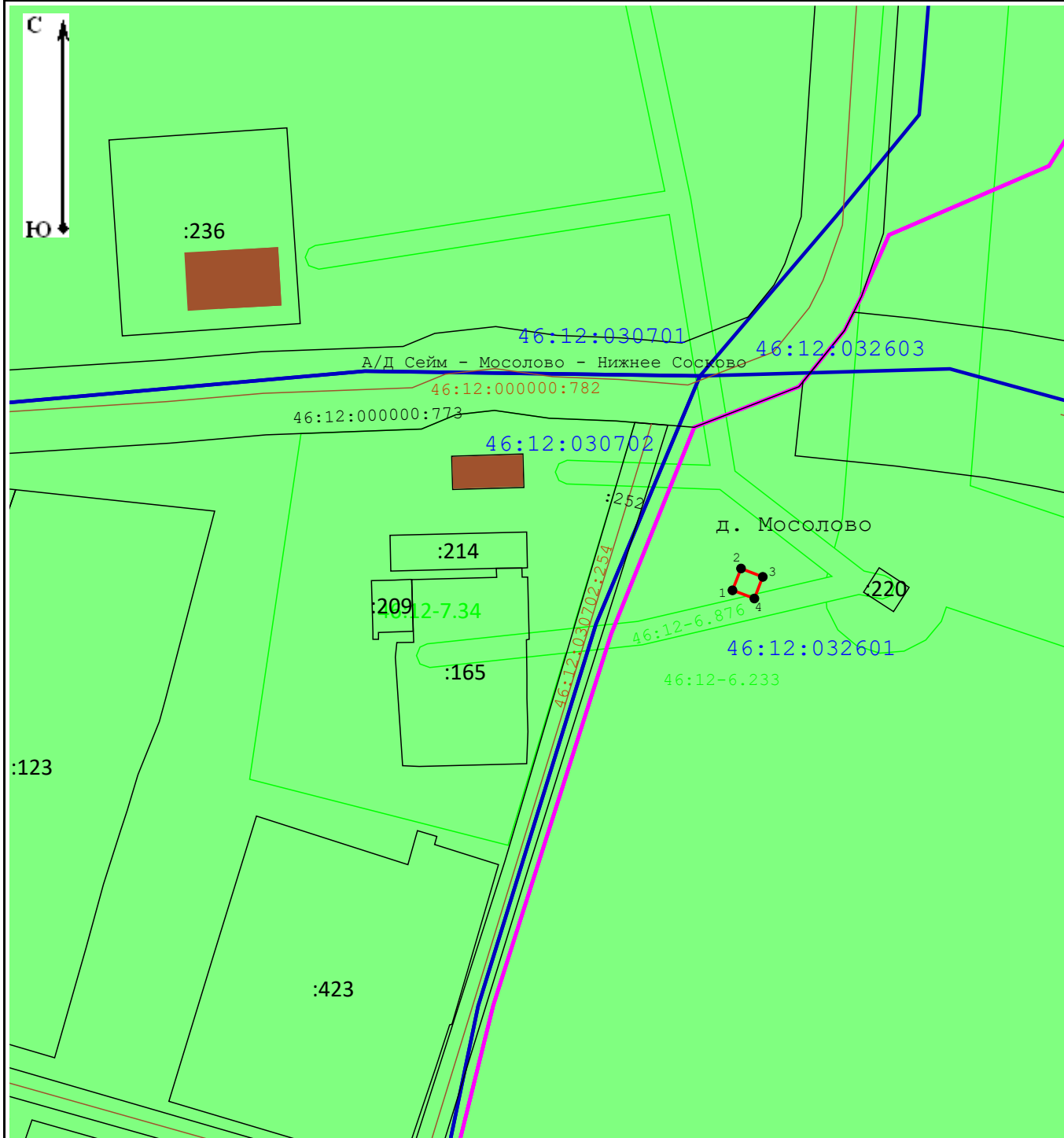
(наименование объекта, местоположение границ которого описано (далее - объект))

Раздел 1

Сведения об объекте		
№ п/п	Характеристики объекта	Описание характеристик
1	2	3
1	Местоположение объекта	Курская область, муниципальный район Курчатовский, сельское поселение Макаровский сельсовет, восточнее деревни Мосолово
2	Площадь объекта +/- величина погрешности определения площади (Р+/- Дельта Р)	15 кв.м ± 1 кв.м
3	Иные характеристики объекта	<p>Вид объекта реестра границ: Зона с особыми условиями использования территории</p> <p>Содержание ограничений использования объектов недвижимости в пределах зоны или территории: Публичный сервитут ПАО «Ростелеком» устанавливается для использования земель и земельных участков в целях размещения антенно-мачтовых сооружений связи по проекту «Устранение цифрового неравенства» на срок 49 (сорок девять) лет.</p> <p>Контактные данные: 115172, Российская Федерация, Москва, ул. Гончарная, д. 30, стр. 1.</p> <p>Контактный телефон/факс: +7 (499) 999-82-83 / +7 (499) 999-82-22. Электронная почта: rostelecom@rt.ru</p>









Текстовое описание местоположения границ объекта		
Прохождение границы		Описание прохождения границы
от точки	до точки	
1	2	3
1	2	–
2	3	–
3	4	–
4	1	–

Схема расположения границ публичного сервитута



Масштаб 1:1 000

Условные обозначения:

-  - Характерная точка границы публичного сервитута, сведения о которой позволяют однозначно определить ее местоположение
-  - Проектные границы публичного сервитута
-  - Существующая часть границы, имеющиеся в ЕГРН сведения о которой достаточны для определения ее местоположения
-  - Обозначение и кадастровый номер существующего земельного участка
-  - Обозначение и кадастровый номер объекта капитального строительства
-  - Обозначение кадастрового квартала
-  - Существующая часть границы кадастрового квартала
-  - Существующая часть границы населенного пункта (административно-территориальной границы)

ОПИСАНИЕ МЕСТОПОЛОЖЕНИЯ ГРАНИЦ

Антенно-мачтовых сооружений связи по проекту «Устранение цифрового неравенства»

(наименование объекта, местоположение границ которого описано (далее - объект))

Раздел 1









Сведения об объекте		
№ п/п	Характеристики объекта	Описание характеристик
1	2	3
1	Местоположение объекта	Рязанская область, муниципальный район Кадомский, сельское поселение Кущалинское, деревня Кущалино, в 43 метрах на восток от д. 1 по ул. Базарная
2	Площадь объекта +/- величина погрешности определения площади (Р+/- Дельта Р)	16 кв.м ± 20 кв.м
3	Иные характеристики объекта	<p>Вид объекта реестра границ: Зона с особыми условиями использования территории</p> <p>Содержание ограничений использования объектов недвижимости в пределах зоны или территории: Публичный сервитут ПАО «Ростелеком» устанавливается для использования земель и земельных участков в целях размещения антенно-мачтовых сооружений связи по проекту «Устранение цифрового неравенства» на срок 49 (сорок девять) лет.</p> <p>Контактные данные: 115172, Российская Федерация, Москва, ул. Гончарная, д. 30, стр. 1.</p> <p>Контактный телефон/факс: +7 (499) 999-82-83 / +7 (499) 999-82-22. Электронная почта: rostelecom@rt.ru</p>

Текстовое описание местоположения границ объекта		
Прохождение границы		Описание прохождения границы
от точки	до точки	
1	2	3
1	2	–
2	3	–
3	4	–
4	1	–

Схема расположения границ публичного сервитута



Условные обозначения:

-  7 - Характерная точка границы публичного сервитута, сведения о которой позволяют однозначно определить ее местоположение
-  - Проектные границы публичного сервитута
-  - Существующая часть границы, имеющиеся в ЕГРН сведения о которой достаточны для определения ее местоположения
-  :1634 - Обозначение и кадастровый номер существующего земельного участка
-  :2187 - Обозначение и кадастровый номер объекта капитального строительства
-  62:03:0030205 - Обозначение кадастрового квартала
-  - Существующая часть границы кадастрового квартала
-  - Существующая часть границы населенного пункта (административно-территориальной границы)

ОПИСАНИЕ МЕСТОПОЛОЖЕНИЯ ГРАНИЦ

Антенно-мачтовых сооружений связи по проекту «Устранение цифрового неравенства»

(наименование объекта, местоположение границ которого описано (далее - объект))

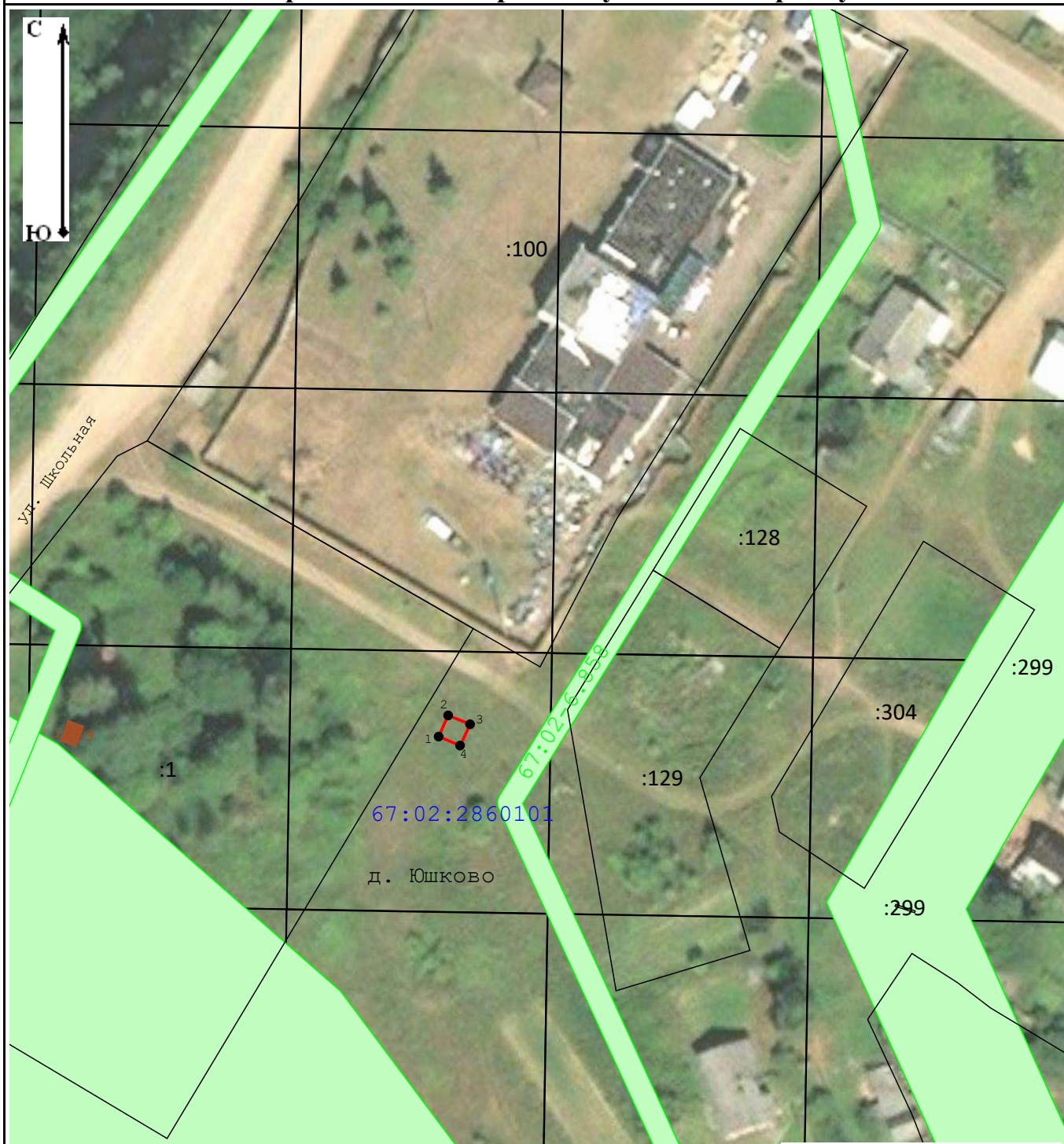
Раздел 1

Сведения об объекте

Сведения об объекте		
№ п/п	Характеристики объекта	Описание характеристик
1	2	3
1	Местоположение объекта	Смоленская область, муниципальный район Вяземский, сельское поселение Кайдаковское, деревня Юшково
2	Площадь объекта +/- величина погрешности определения площади (Р+/- Дельта Р)	15 кв.м ± 1 кв.м
3	Иные характеристики объекта	Вид объекта реестра границ: Зона с особыми условиями использования территории Содержание ограничений использования объектов недвижимости в пределах зоны или территории: Публичный сервитут ПАО «Ростелеком» устанавливается для использования земель и земельных участков в целях размещения антенно-мачтовых сооружений связи по проекту «Устранение цифрового неравенства» на срок 49 (сорок девять) лет. Контактные данные: 115172, Российская Федерация, Москва, ул. Гончарная, д. 30, стр. 1. Контактный телефон/факс: +7 (499) 999-82-83 / +7 (499) 999-82-22. Электронная почта: rostelecom@rt.ru









Текстовое описание местоположения границ объекта		
Прохождение границы		Описание прохождения границы
от точки	до точки	
1	2	3
1	2	–
2	3	–
3	4	–
4	1	–

Схема расположения границ публичного сервитута



Масштаб 1:1 000

Условные обозначения:

- 
7 - Характерная точка границы публичного сервитута, сведения о которой позволяют однозначно определить ее местоположение
- 
- Проектные границы публичного сервитута
- 
- Существующая часть границы, имеющиеся в ЕГРН сведения о которой достаточны для определения ее местоположения
- 
:1634 - Обозначение и кадастровый номер существующего земельного участка
- 
:2187 - Обозначение и кадастровый номер объекта капитального строительства
- 
67:02:2860101 - Обозначение кадастрового квартала
- 
- Существующая часть границы кадастрового квартала
- 
- Существующая часть границы населенного пункта (административно-территориальной границы)

ОПИСАНИЕ МЕСТОПОЛОЖЕНИЯ ГРАНИЦ

Антенно-мачтовых сооружений связи по проекту «Устранение цифрового неравенства»

(наименование объекта, местоположение границ которого описано (далее - объект))

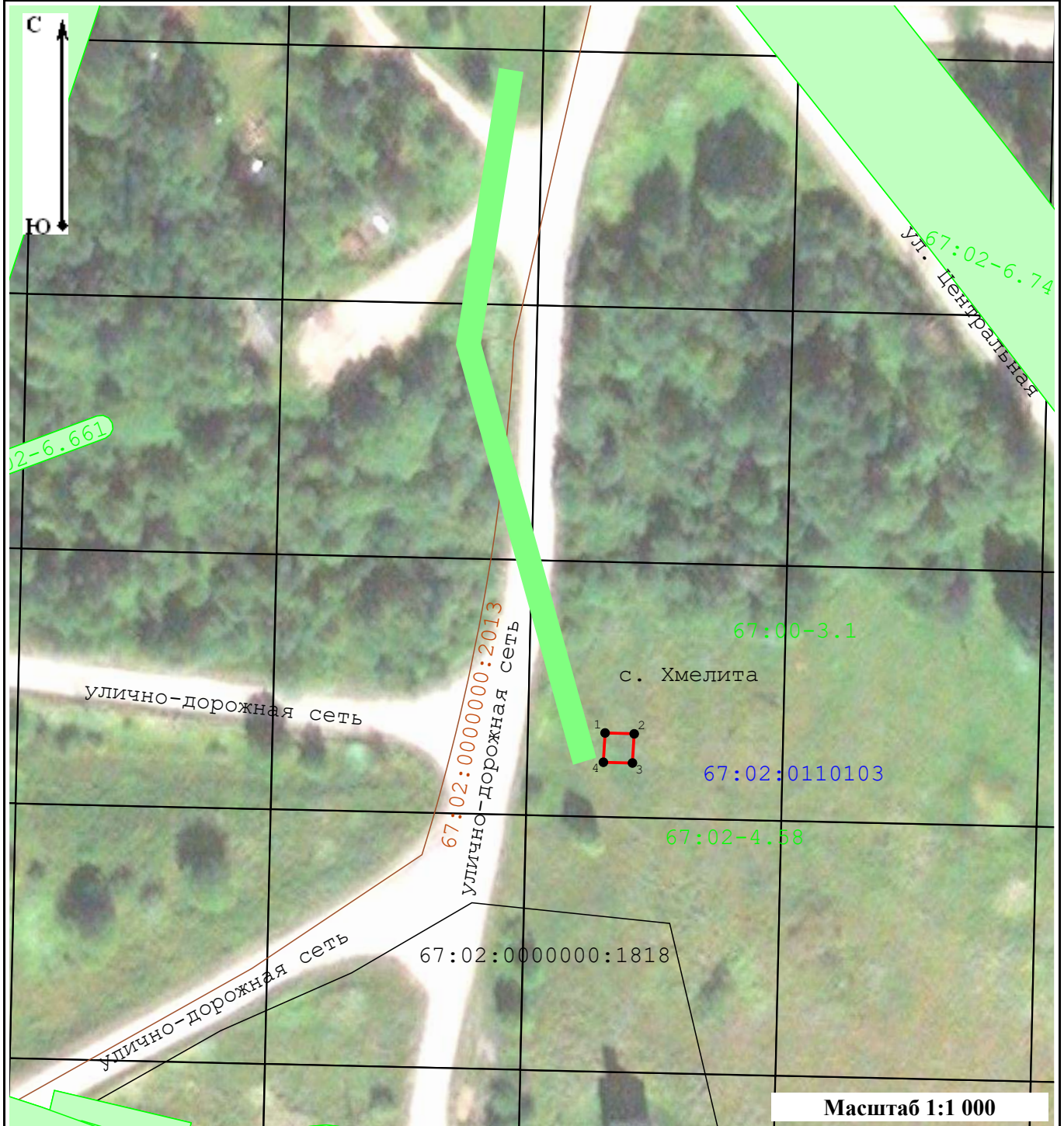
Раздел 1

Сведения об объекте






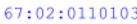


Сведения об объекте		
№ п/п	Характеристики объекта	Описание характеристик
1	2	3
1	Местоположение объекта	Смоленская область, муниципальный район Вяземский, сельское поселение Андрейковское, село Хмелита
2	Площадь объекта +/- величина погрешности определения площади (Р+/- Дельта Р)	25 кв.м ± 1 кв.м
3	Иные характеристики объекта	Вид объекта реестра границ: Зона с особыми условиями использования территории Содержание ограничений использования объектов недвижимости в пределах зоны или территории: Публичный сервитут ПАО «Ростелеком» устанавливается для использования земель и земельных участков в целях размещения антенно-мачтовых сооружений связи по проекту «Устранение цифрового неравенства» на срок 49 (сорок девять) лет. Контактные данные: 115172, Российская Федерация, Москва, ул. Гончарная, д. 30, стр. 1. Контактный телефон/факс: +7 (499) 999-82-83 / +7 (499) 999-82-22. Электронная почта: rostelecom@rt.ru

Текстовое описание местоположения границ объекта		
Прохождение границы		Описание прохождения границы
от точки	до точки	
1	2	3
1	2	–
2	3	–
3	4	–
4	1	–

Схема расположения границ публичного сервитута



Условные обозначения:

-  7 - Характерная точка границы публичного сервитута, сведения о которой позволяют однозначно определить ее местоположение
-  - Проектные границы публичного сервитута
-  - Существующая часть границы, имеющиеся в ЕГРН сведения о которой достаточны для определения ее местоположения
-  :1634 - Обозначение и кадастровый номер существующего земельного участка
-  :2187 - Обозначение и кадастровый номер объекта капитального строительства
-  67:02:0110103 - Обозначение кадастрового квартала
-  - Существующая часть границы кадастрового квартала
-  - Существующая часть границы населенного пункта (административно-территориальной границы)

ОПИСАНИЕ МЕСТОПОЛОЖЕНИЯ ГРАНИЦ

Антенно-мачтовых сооружений связи по проекту «Устранение цифрового неравенства»

(наименование объекта, местоположение границ которого описано (далее - объект))

Раздел 1

Сведения об объекте








Сведения об объекте		
№ п/п	Характеристики объекта	Описание характеристик
1	2	3
1	Местоположение объекта	Тамбовская область, р-н. Тамбовский, д. 1я Малиновка, ул. Грудская, д. 31
2	Площадь объекта +/- величина погрешности определения площади (Р+/- Дельта Р)	15 кв.м ± 1 кв.м
3	Иные характеристики объекта	Вид объекта реестра границ: Зона с особыми условиями использования территории Содержание ограничений использования объектов недвижимости в пределах зоны или территории: Публичный сервитут ПАО «Ростелеком» устанавливается для использования земель и земельных участков в целях размещения антенно-мачтовых сооружений связи по проекту «Устранение цифрового неравенства» на срок 49 (сорок девять) лет. Контактные данные: 115172, Российская Федерация, Москва, ул. Гончарная, д. 30, стр. 1. Контактный телефон/факс: +7 (499) 999-82-83 / +7 (499) 999-82-22. Электронная почта: rostelecom@rt.ru

Текстовое описание местоположения границ объекта		
Прохождение границы		Описание прохождения границы
от точки	до точки	
1	2	3
1	2	–
2	3	–
3	4	–
4	1	–

Схема расположения границ публичного сервитута



Условные обозначения:

- 
7 - Характерная точка границы публичного сервитута, сведения о которой позволяют однозначно определить ее местоположение
- 
- Проектные границы публичного сервитута
- 
- Существующая часть границы, имеющиеся в ЕГРН сведения о которой достаточны для определения ее местоположения
- 
:1634 - Обозначение и кадастровый номер существующего земельного участка
- 
:2187 - Обозначение и кадастровый номер объекта капитального строительства
- 68:20:1205004 - Обозначение кадастрового квартала
- 
- Существующая часть границы кадастрового квартала
- 
- Существующая часть границы населенного пункта (административно-территориальной границы)

ОПИСАНИЕ МЕСТОПОЛОЖЕНИЯ ГРАНИЦ

Антенно-мачтовых сооружений связи по проекту «Устранение цифрового неравенства»

(наименование объекта, местоположение границ которого описано (далее - объект))

Раздел 1

Сведения об объекте

Сведения об объекте		
№ п/п	Характеристики объекта	Описание характеристик
1	2	3
1	Местоположение объекта	Тверская область, р-н. Бежецкий, с/п. Поречьевское, с. Поречье
2	Площадь объекта +/- величина погрешности определения площади (Р+/- Дельта Р)	16 кв.м ± 1 кв.м
3	Иные характеристики объекта	<p>Вид объекта реестра границ: Зона с особыми условиями использования территории</p> <p>Содержание ограничений использования объектов недвижимости в пределах зоны или территории: Публичный сервитут ПАО «Ростелеком» устанавливается для использования земель и земельных участков в целях размещения антенно-мачтовых сооружений связи по проекту «Устранение цифрового неравенства» на срок 49 (сорок девять) лет.</p> <p>Контактные данные: 115172, Российская Федерация, Москва, ул. Гончарная, д. 30, стр. 1.</p> <p>Контактный телефон/факс: +7 (499) 999-82-83 / +7 (499) 999-82-22. Электронная почта: rostelecom@rt.ru</p>

Текстовое описание местоположения границ объекта		
Прохождение границы		Описание прохождения границы
от точки	до точки	
1	2	3
1	2	–
2	3	–
3	4	–
4	1	–








Схема расположения границ публичного сервитута



Масштаб 1:1000

Система координат: МСК - 69, зона 2

Условные обозначения:

- | | | | |
|---|--|---|--|
|  | - Существующая часть границы, имеющиеся в ЕГРН сведения о которой достаточны для определения ее местоположения |  | - Обозначение кадастрового квартала |
|  | - Часть контура, образованного проекцией существующего наземного конструктивного элемента здания, сооружения, объекта незавершенного строительства |  | - Проектные границы публичного сервитута |
|  | - Обозначение и кадастровый номер объекта капитального строительства |  | - Характерная точка границы публичного сервитута, сведения о которой позволяют однозначно определить ее местоположение |
|  | - Существующая часть границы ЗОУИТ, сведения о которых содержатся в ЕГРН |  | - Обозначение реестрового номера ЗОУИТ/ территориальной зоны |

ОПИСАНИЕ МЕСТОПОЛОЖЕНИЯ ГРАНИЦ

Антенно-мачтовых сооружений связи по проекту «Устранение цифрового неравенства»

(наименование объекта, местоположение границ которого описано (далее - объект))

Раздел 1

Сведения об объекте		
№ п/п	Характеристики объекта	Описание характеристик
1	2	3
1	Местоположение объекта	Российская Федерация, обл. Тверская, Удомельский городской округ, район д. Ивановское
2	Площадь объекта +/- величина погрешности определения площади (Р+/- Дельта Р)	15 кв.м ± 1 кв.м
3	Иные характеристики объекта	<p>Вид объекта реестра границ: Зона с особыми условиями использования территории</p> <p>Содержание ограничений использования объектов недвижимости в пределах зоны или территории:</p> <p>Публичный сервитут ПАО «Ростелеком» устанавливается для использования земель и земельных участков в целях размещения антенно-мачтовых сооружений связи по проекту «Устранение цифрового неравенства» на срок 49 (сорок девять) лет.</p> <p>Контактные данные: 115172, Российская Федерация, Москва, ул. Гончарная, д. 30, стр. 1.</p> <p>Контактный телефон/факс: +7 (499) 999-82-83 / +7 (499) 999-82-22. Электронная почта: rostelecom@rt.ru</p>

Текстовое описание местоположения границ объекта		
Прохождение границы		Описание прохождения границы
от точки	до точки	
1	2	3
1	2	–
2	3	–
3	4	–
4	1	–

Схема расположения границ публичного сервитута



Масштаб 1:1000

Система координат: МСК - 69, зона 2

Условные обозначения:

- Существующая часть границы, имеющиеся в ЕГРН сведения о которой достаточны для определения ее местоположения
- Обозначение и кадастровый номер существующего земельного участка
- Часть контура, образованного проекцией существующего наземного конструктивного элемента здания, сооружения, объекта незавершенного строительства
- Обозначение и кадастровый номер объекта капитального строительства

- Обозначение кадастрового квартала
- Границы населенного пункта
- Проектные границы публичного сервитута
- Характерная точка границы публичного сервитута, сведения о которой позволяют однозначно определить ее местоположение
- Существующая часть границы ЗОУИТ, сведения о которых содержатся в ЕГРН
- Обозначение реестрового номера ЗОУИТ

ОПИСАНИЕ МЕСТОПОЛОЖЕНИЯ ГРАНИЦ

Антенно-мачтовых сооружений связи по проекту «Устранение цифрового неравенства»

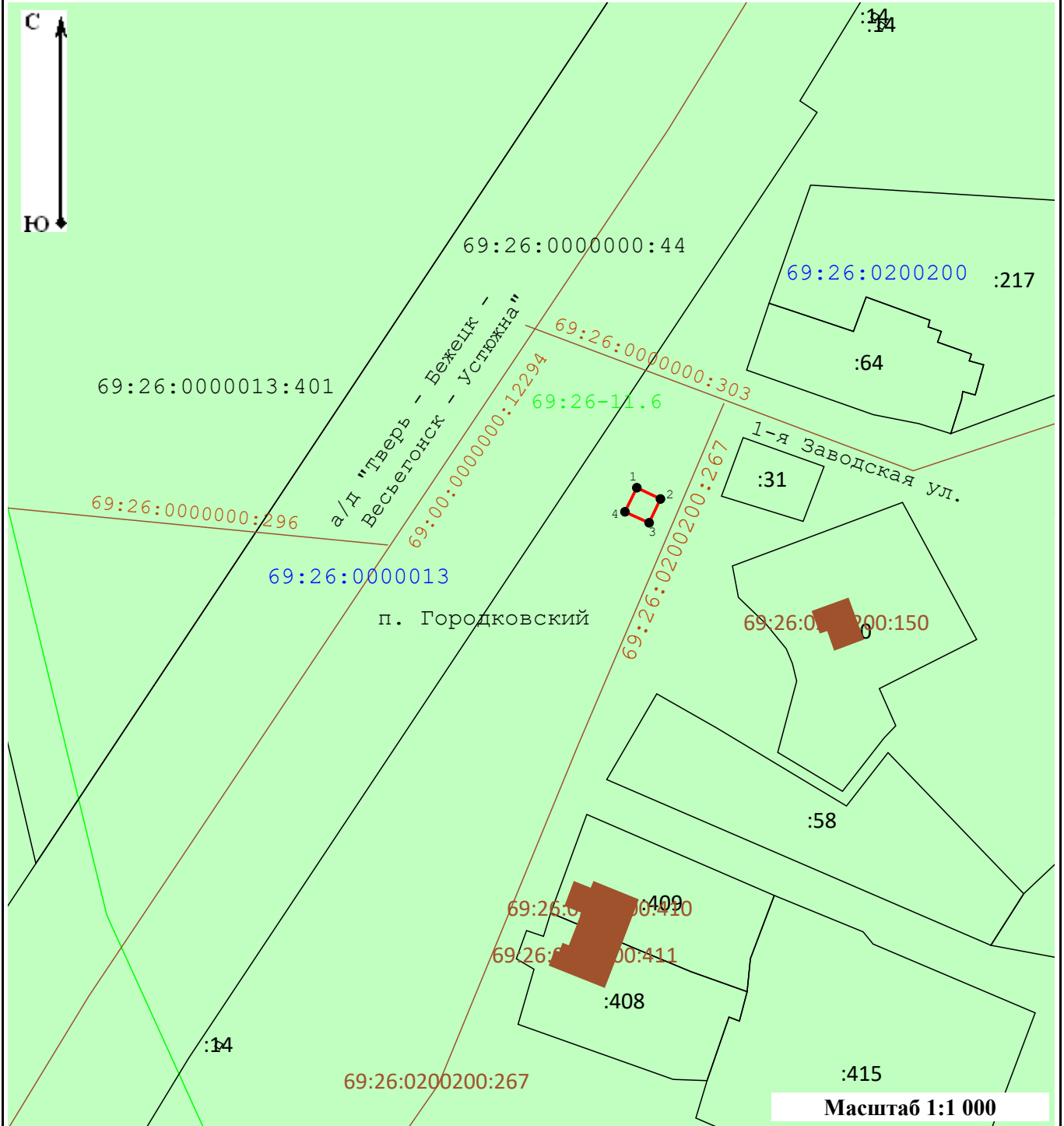
(наименование объекта, местоположение границ которого описано (далее - объект))

Раздел 1









Сведения об объекте		
№ п/п	Характеристики объекта	Описание характеристик
1	2	3
1	Местоположение объекта	Тверская область, муниципальный округ Рамешковский, в 33 м на северо-запад от д. 136 по ул 1-я Заводская п. Городковский
2	Площадь объекта +/- величина погрешности определения площади (Р+/- Дельта Р)	20 кв.м ± 1 кв.м
3	Иные характеристики объекта	Вид объекта реестра границ: Зона с особыми условиями использования территории Содержание ограничений использования объектов недвижимости в пределах зоны или территории: Публичный сервитут ПАО «Ростелеком» устанавливается для использования земель и земельных участков в целях размещения антенно-мачтовых сооружений связи по проекту «Устранение цифрового неравенства» на срок 49 (сорок девять) лет. Контактные данные: 115172, Российская Федерация, Москва, ул. Гончарная, д. 30, стр. 1. Контактный телефон/факс: +7 (499) 999-82-83 / +7 (499) 999-82-22. Электронная почта: rostelecom@rt.ru

Текстовое описание местоположения границ объекта		
Прохождение границы		Описание прохождения границы
от точки	до точки	
1	2	3
1	2	–
2	3	–
3	4	–
4	1	–

Схема расположения границ публичного сервитута



Условные обозначения:

-  - Характерная точка границы публичного сервитута, сведения о которой позволяют однозначно определить ее местоположение
-  - Проектные границы публичного сервитута
-  - Существующая часть границы, имеющиеся в ЕГРН сведения о которой достаточны для определения ее местоположения
-  - Обозначение и кадастровый номер существующего земельного участка
-  - Обозначение и кадастровый номер объекта капитального строительства
-  - Обозначение кадастрового квартала
-  - Существующая часть границы кадастрового квартала
-  - Существующая часть границы населенного пункта (административно-территориальной границы)

ОПИСАНИЕ МЕСТОПОЛОЖЕНИЯ ГРАНИЦ

Антенно-мачтовых сооружений связи по проекту «Устранение цифрового неравенства»

(наименование объекта, местоположение границ которого описано (далее - объект))

Раздел 1

Сведения об объекте

Сведения об объекте		
№ п/п	Характеристики объекта	Описание характеристик
1	2	3
1	Местоположение объекта	Тульская область, городской округ город Тула, деревня Коптево
2	Площадь объекта +/- величина погрешности определения площади (Р+/- Дельта Р)	17 кв.м ± 1 кв.м
3	Иные характеристики объекта	<p>Вид объекта реестра границ: Зона с особыми условиями использования территории</p> <p>Содержание ограничений использования объектов недвижимости в пределах зоны или территории:</p> <p>Публичный сервитут ПАО «Ростелеком» устанавливается для использования земель и земельных участков в целях размещения антенно-мачтовых сооружений связи по проекту «Устранение цифрового неравенства» на срок 49 (сорок девять) лет.</p> <p>Контактные данные: 115172, Российская Федерация, Москва, ул. Гончарная, д. 30, стр. 1.</p> <p>Контактный телефон/факс: +7 (499) 999-82-83 / +7 (499) 999-82-22. Электронная почта: rostelecom@rt.ru</p>

Текстовое описание местоположения границ объекта		
Прохождение границы		Описание прохождения границы
от точки	до точки	
1	2	3
1	2	–
2	3	–
3	4	–
4	1	–

Схема расположения границ публичного сервитута



Масштаб 1:1 000

Условные обозначения:

- 7 - Характерная точка границы публичного сервитута, сведения о которой позволяют однозначно определить ее местоположение
- Проектные границы публичного сервитута
- Существующая часть границы, имеющиеся в ЕГРН сведения о которой достаточны для определения ее местоположения
- Обозначение и кадастровый номер существующего земельного участка
- Обозначение и кадастровый номер объекта капитального строительства
- Обозначение кадастрового квартала
- Существующая часть границы кадастрового квартала
- Существующая часть границы населенного пункта (административно-территориальной границы)

ОПИСАНИЕ МЕСТОПОЛОЖЕНИЯ ГРАНИЦ

Антенно-мачтовых сооружений связи по проекту «Устранение цифрового неравенства»

(наименование объекта, местоположение границ которого описано (далее - объект))

Раздел 1

Сведения об объекте









Сведения об объекте		
№ п/п	Характеристики объекта	Описание характеристик
1	2	3
1	Местоположение объекта	Тульская область, муниципальный район Щекинский, сельское поселение Крапивенское, село Малынь
2	Площадь объекта +/- величина погрешности определения площади (Р+/- Дельта Р)	18 кв.м ± 1 кв.м
3	Иные характеристики объекта	<p>Вид объекта реестра границ: Зона с особыми условиями использования территории</p> <p>Содержание ограничений использования объектов недвижимости в пределах зоны или территории:</p> <p>Публичный сервитут ПАО «Ростелеком» устанавливается для использования земель и земельных участков в целях размещения антенно-мачтовых сооружений связи по проекту «Устранение цифрового неравенства» на срок 49 (сорок девять) лет.</p> <p>Контактные данные: 115172, Российская Федерация, Москва, ул. Гончарная, д. 30, стр. 1.</p> <p>Контактный телефон/факс: +7 (499) 999-82-83 / +7 (499) 999-82-22. Электронная почта: rostelecom@rt.ru</p>

Текстовое описание местоположения границ объекта		
Прохождение границы		Описание прохождения границы
от точки	до точки	
1	2	3
1	2	–
2	3	–
3	4	–
4	1	–

Схема расположения границ публичного сервитута



Условные обозначения:

- 
- Характерная точка границы публичного сервитута, сведения о которой позволяют однозначно определить ее местоположение
- 
- Проектные границы публичного сервитута
- 
- Существующая часть границы, имеющиеся в ЕГРН сведения о которой достаточны для определения ее местоположения
- 
- Обозначение и кадастровый номер существующего земельного участка
- 
- Обозначение и кадастровый номер объекта капитального строительства
- 
71:22:070502
- Обозначение кадастрового квартала
- 
- Существующая часть границы кадастрового квартала
- 
- Существующая часть границы населенного пункта (административно-территориальной границы)

ОПИСАНИЕ МЕСТОПОЛОЖЕНИЯ ГРАНИЦ

Антенно-мачтовых сооружений связи по проекту «Устранение цифрового неравенства»

(наименование объекта, местоположение границ которого описано (далее - объект))

Раздел 1

Сведения об объекте









Сведения об объекте		
№ п/п	Характеристики объекта	Описание характеристик
1	2	3
1	Местоположение объекта	Тульская область, муниципальный район Щекинский, сельское поселение Лазаревское, деревня Сорочинка
2	Площадь объекта +/- величина погрешности определения площади (Р+/- Дельта Р)	21 кв.м ± 1 кв.м
3	Иные характеристики объекта	<p>Вид объекта реестра границ: Зона с особыми условиями использования территории</p> <p>Содержание ограничений использования объектов недвижимости в пределах зоны или территории:</p> <p>Публичный сервитут ПАО «Ростелеком» устанавливается для использования земель и земельных участков в целях размещения антенно-мачтовых сооружений связи по проекту «Устранение цифрового неравенства» на срок 49 (сорок девять) лет.</p> <p>Контактные данные: 115172, Российская Федерация, Москва, ул. Гончарная, д. 30, стр. 1.</p> <p>Контактный телефон/факс: +7 (499) 999-82-83 / +7 (499) 999-82-22. Электронная почта: rostelecom@rt.ru</p>

Текстовое описание местоположения границ объекта		
Прохождение границы		Описание прохождения границы
от точки	до точки	
1	2	3
1	2	–
2	3	–
3	4	–
4	1	–

Схема расположения границ публичного сервитута



Условные обозначения:

- 
- Характерная точка границы публичного сервитута, сведения о которой позволяют однозначно определить ее местоположение
- 
- Проектные границы публичного сервитута
- 
- Существующая часть границы, имеющиеся в ЕГРН сведения о которой достаточны для определения ее местоположения
- 
- Обозначение и кадастровый номер существующего земельного участка
- 
- Обозначение и кадастровый номер объекта капитального строительства
- 
- Обозначение кадастрового квартала
- 
- Существующая часть границы кадастрового квартала
- 
- Существующая часть границы населенного пункта (административно-территориальной границы)

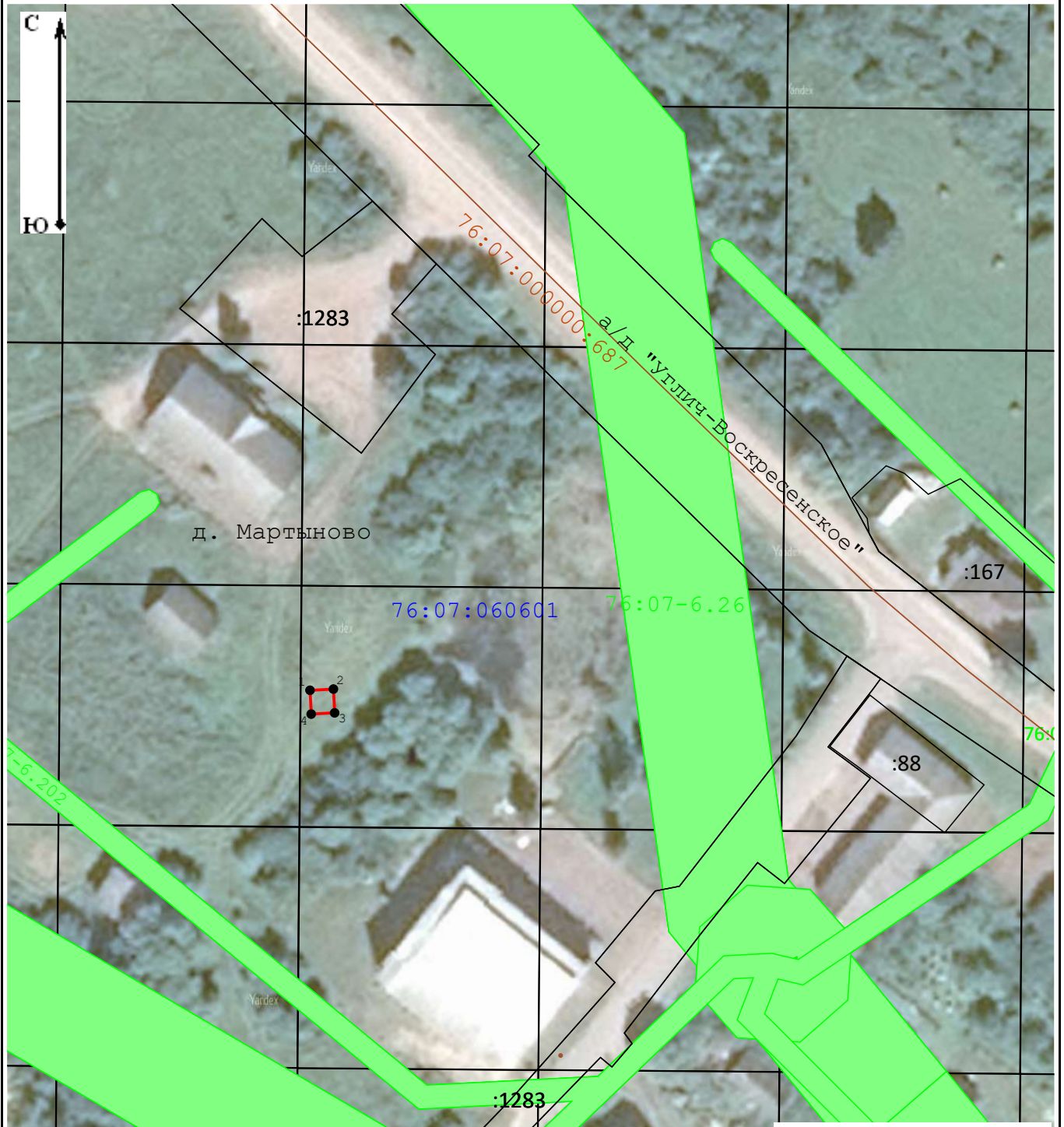
ОПИСАНИЕ МЕСТОПОЛОЖЕНИЯ ГРАНИЦ
Антенно-мачтовых сооружений связи по проекту «Устранение цифрового неравенства»
(наименование объекта, местоположение границ которого описано (далее - объект))

Раздел 1

Сведения об объекте		
№ п/п	Характеристики объекта	Описание характеристик
1	2	3
1	Местоположение объекта	Ярославская область, муниципальный район Мышкинский, сельское поселение Приволжское, деревня Мартыново
2	Площадь объекта +/- величина погрешности определения площади (Р+/- Дельта Р)	16 кв.м ± 1 кв.м
3	Иные характеристики объекта	Вид объекта реестра границ: Зона с особыми условиями использования территории Содержание ограничений использования объектов недвижимости в пределах зоны или территории: Публичный сервитут ПАО «Ростелеком» устанавливается для использования земель и земельных участков в целях размещения антенно-мачтовых сооружений связи по проекту «Устранение цифрового неравенства» на срок 49 (сорок девять) лет. Контактные данные: 115172, Российская Федерация, Москва, ул. Гончарная, д. 30, стр. 1. Контактный телефон/факс: +7 (499) 999-82-83 / +7 (499) 999-82-22. Электронная почта: rostelecom@rt.ru









Текстовое описание местоположения границ объекта		
Прохождение границы		Описание прохождения границы
от точки	до точки	
1	2	3
1	2	–
2	3	–
3	4	–
4	1	–

Схема расположения границ публичного сервитута



Масштаб 1:1 000

Условные обозначения:

- 
- Характерная точка границы публичного сервитута, сведения о которой позволяют однозначно определить ее местоположение
- 
- Проектные границы публичного сервитута
- 
- Существующая часть границы, имеющиеся в ЕГРН сведения о которой достаточны для определения ее местоположения
- 
- Обозначение и кадастровый номер существующего земельного участка
- 
- Обозначение и кадастровый номер объекта капитального строительства
- 
- Обозначение кадастрового квартала
- 
- Существующая часть границы кадастрового квартала
- 
- Существующая часть границы населенного пункта (административно-территориальной границы)

ОПИСАНИЕ МЕСТОПОЛОЖЕНИЯ ГРАНИЦ
Антенно-мачтовых сооружений связи по проекту «Устранение цифрового неравенства»
(наименование объекта, местоположение границ которого описано (далее - объект))

Раздел 1

Сведения об объекте		
№ п/п	Характеристики объекта	Описание характеристик
1	2	3
1	Местоположение объекта	Российская Федерация, Ярославская область, муниципальный район Мышкинский, сельское поселение Приволжское, село Флоровское
2	Площадь объекта +/- величина погрешности определения площади (Р+/- Дельта Р)	26 кв.м ± 1 кв.м
3	Иные характеристики объекта	Вид объекта реестра границ: Зона с особыми условиями использования территории Содержание ограничений использования объектов недвижимости в пределах зоны или территории: Публичный сервитут ПАО «Ростелеком» устанавливается для использования земель и земельных участков в целях размещения антенно-мачтовых сооружений связи по проекту «Устранение цифрового неравенства» на срок 49 (сорок девять) лет. Контактные данные: 115172, Российская Федерация, Москва, ул. Гончарная, д. 30, стр. 1. Контактный телефон/факс: +7 (499) 999-82-83 / +7 (499) 999-82-22. Электронная почта: rostelecom@rt.ru









Текстовое описание местоположения границ объекта		
Прохождение границы		Описание прохождения границы
от точки	до точки	
1	2	3
1	2	–
2	3	–
3	4	–
4	1	–

Схема расположения границ публичного сервитута



Масштаб 1:1 000

Условные обозначения:

-  - Характерная точка границы публичного сервитута, сведения о которой позволяют однозначно определить ее местоположение
-  - Проектные границы публичного сервитута
-  - Существующая часть границы, имеющиеся в ЕГРН сведения о которой достаточны для определения ее местоположения
-  - Обозначение и кадастровый номер существующего земельного участка
-  - Обозначение и кадастровый номер объекта капитального строительства
-  - Существующая часть границы кадастрового квартала
-  - Существующая часть границы населенного пункта (административно-территориальной границы)
-  - Обозначение кадастрового квартала

ОПИСАНИЕ МЕСТОПОЛОЖЕНИЯ ГРАНИЦ

Антенно-мачтовых сооружений связи по проекту «Устранение цифрового неравенства»

(наименование объекта, местоположение границ которого описано (далее - объект))

Раздел 1









Сведения об объекте		
№ п/п	Характеристики объекта	Описание характеристик
1	2	3
1	Местоположение объекта	Российская Федерация, Ярославская область, Ярославский район, Курбское сельское поселение, Ширинский сельский округ, с. Ширинье
2	Площадь объекта +/- величина погрешности определения площади (Р+/- Дельта Р)	25 кв.м ± 1 кв.м
3	Иные характеристики объекта	Вид объекта реестра границ: Зона с особыми условиями использования территории Содержание ограничений использования объектов недвижимости в пределах зоны или территории: Публичный сервитут ПАО «Ростелеком» устанавливается для использования земель и земельных участков в целях размещения антенно-мачтовых сооружений связи по проекту «Устранение цифрового неравенства» на срок 49 (сорок девять) лет. Контактные данные: 115172, Российская Федерация, Москва, ул. Гончарная, д. 30, стр. 1. Контактный телефон/факс: +7 (499) 999-82-83 / +7 (499) 999-82-22. Электронная почта: rostelecom@rt.ru

Текстовое описание местоположения границ объекта		
Прохождение границы		Описание прохождения границы
от точки	до точки	
1	2	3
1	2	–
2	3	–
3	4	–
4	1	–

Схема расположения границ публичного сервитута



Условные обозначения:

-  7 - Характерная точка границы публичного сервитута, сведения о которой позволяют однозначно определить ее местоположение
-  - Проектные границы публичного сервитута
-  - Существующая часть границы, имеющиеся в ЕГРН сведения о которой достаточны для определения ее местоположения
-  :1634 - Обозначение и кадастровый номер существующего земельного участка
-  :2187 - Обозначение и кадастровый номер объекта капитального строительства
-  76:17:174701 - Обозначение кадастрового квартала
-  - Существующая часть границы кадастрового квартала
-  - Существующая часть границы населенного пункта (административно-территориальной границы)



Публичное акционерное общество «Ростелеком»

ул. Гончарная, д. 30
г. Москва, Россия, 115172
тел.: +7 (499) 999-80-22, +7 (499) 999-82-83
факс: +7 (499) 999-82-22
e-mail: rostelecom@rt.ru, web: www.rt.ru

Министерство цифрового развития,
связи и массовых коммуникаций
Российской Федерации

office@digital.gov.ru

27.10.2023 М-21/02пс
№ _____
На № _____ от _____

Ходатайство об установлении публичного сервитута		
1	Министерство цифрового развития, связи и массовых коммуникаций Российской Федерации (наименование органа, принимающего решение об установлении публичного сервитута)	
2	Сведения о лице, представившем ходатайство об установлении публичного сервитута (далее - заявитель):	
2.1	Полное наименование	Публичное акционерное общество «Ростелеком»
2.2	Сокращенное наименование (при наличии)	ПАО «Ростелеком»
2.3	Организационно-правовая форма	Публичное акционерное общество
2.4	Почтовый адрес (индекс, субъект Российской Федерации, населенный пункт, улица, дом)	115172, Москва, ул. Гончарная, д. 30
2.5	Адрес электронной почты	smalkov@giprosvyaz.ru
2.6	ОГРН	1027700198767
2.7	ИНН	7707049388
3	Сведения о представителе заявителя:	
3.1	Фамилия	Смальков
	Имя	Максим
	Отчество (при наличии)	Евгеньевич
3.2	Адрес электронной почты (при наличии)	smalkov@giprosvyaz.ru

3.3	Телефон	8-916-825-25-50
3.4	Наименование и реквизиты документа, подтверждающего полномочия представителя заявителя	Доверенность от 28.04.2023 № 01/29/452/23
4	Прошу установить публичный сервитут в отношении земель и (или) земельного(ых) участка(ов) в целях (указываются цели, предусмотренные статьей 39.37 Земельного кодекса Российской Федерации или статьей 3.6 Федерального закона от 25 октября 2001 г. № 137-ФЗ "О введении в действие Земельного кодекса Российской Федерации": <u>размещение антенно-мачтового сооружения связи по проекту «Устранение цифрового неравенства»</u>	
5	Испрашиваемый срок публичного сервитута <u>49 лет</u>	
6	Срок, в течение которого использование земельного участка (его части) и (или) расположенного на нем объекта недвижимости в соответствии с их разрешенным использованием будет в соответствии с подпунктом 4 пункта 1 статьи 39.41 Земельного кодекса Российской Федерации невозможно или существенно затруднено в связи с осуществлением деятельности, для обеспечения которой устанавливается публичный сервитут (при возникновении таких обстоятельств) <u>49 лет</u>	
7	Обоснование необходимости установления публичного Сервитута:	В целях реализации Государственной программы Российской Федерации «Информационное общество», утвержденной Постановлением Правительства Российской Федерации от 15.04.2014 № 313, в соответствии с Приказом Министерства цифрового развития, связи и массовых коммуникаций Российской Федерации от 19.08.2020 № 403 «Об утверждении перечня населенных пунктов с населением от ста до пятисот человек, в которых должны быть установлены точки доступа, в том числе точки доступа, которые должны быть оборудованы средствами связи, используемыми для оказания услуг подвижной радиотелефонной связи» ПАО «Ростелеком» на основании Распоряжения Правительства Российской Федерации от 26.03.2014 № 437-р обеспечивает размещение антенно-мачтовых сооружений связи для устранения цифрового неравенства между городскими и сельскими жителями, предоставления возможности оказания современных услуг связи жителям населенных пунктов с численностью населения от 100 до 500 человек (проект «Устранение цифрового неравенства»).
8	Сведения о правообладателе инженерного сооружения, которое переносится в связи с изъятием земельного участка для государственных или муниципальных нужд, в случае, если заявитель не является собственником указанного инженерного сооружения (в данном случае указываются сведения в объеме, предусмотренном строкой 2 настоящей формы) (заполняется в случае, если ходатайство об установлении публичного сервитута подается с целью установления публичного сервитута в целях реконструкции инженерного сооружения, которое переносится в связи с изъятием такого земельного участка для государственных или муниципальных нужд)	

9	<p>Кадастровые номера земельных участков (при их наличии), в отношении которых подано ходатайство об установлении публичного сервитута, адреса или иное описание местоположения таких земельных участков</p>	<p>Земли:</p> <ol style="list-style-type: none"> 1) в кадастровом квартале 31:03:0710004, по адресу: Белгородская область, городской округ Губкинский, село Заломное; 2) в кадастровом квартале 31:03:0806004, по адресу: Белгородская область, городской округ Губкинский, село Осколец; 3) в кадастровом квартале 31:03:0709004, по адресу: Белгородская область, городской округ Губкинский, село Петровки; 4) в кадастровом квартале 32:02:0010704, по адресу: Брянская область, муниципальный район Брянский, сельское поселение Глинищевское, село Хотылево; 5) в кадастровом квартале 32:02:0070903, по адресу: Брянская область, муниципальный район Брянский, сельское поселение Нетьинское, деревня Толвинка; 6) в кадастровом квартале 36:22:3400014, по адресу: Воронежская область, муниципальный район Петропавловский, сельское поселение Новолиманское, вблизи села Дедовка; 7) земельный участок 40:05:020301:256, по адресу: Российская Федерация, Калужская область, Думиничский район, д. Маслово; 8) в кадастровом квартале 40:25:000069, по адресу: Калужская область, городской округ город Калуга, деревня Григоровка; 9) в кадастровом квартале 40:25:000064, по адресу: Калужская область, городской округ город Калуга, деревня Лихун; 10) в кадастровом квартале 40:25:000078, по адресу: Калужская область, городской округ город Калуга, поселок Новый; 11) в кадастровом квартале 40:25:000120, по адресу: Калужская область, городской округ город Калуга, деревня Горенское; 12) в кадастровом квартале 44:02:160103, по адресу: Костромская область, муниципальный район Буйский, сельское поселение Центральное, деревня Елегино, улица Центральная; 13) в кадастровом квартале 46:01:180701, по адресу: Курская область, муниципальный район Беловский, сельское поселение Щеголянский сельсовет, вблизи села Щеголек; 14) в кадастровом квартале 46:06:071602, по адресу: Курская область, муниципальный район Железногорский, сельское поселение Разветьевский сельсовет, вблизи деревни Клишино; 15) в кадастровом квартале 46:25:150002, по адресу: Курская область, муниципальный район Фатежский, сельское поселение Русановский сельсовет, село Нижний Реут; 16) в кадастровом квартале 46:12:032601, по адресу:
---	--	---

Курская область, муниципальный район Курчатовский, сельское поселение Макаровский сельсовет, восточнее деревни Мосолово;

17) земельный участок 62:03:0030205:464, по адресу: Рязанская область, муниципальный район Кадомский, сельское поселение Кущепинское, деревня Кущепино, в 43 метрах на восток от д. 1 по ул. Базарная;

18) в кадастровом квартале 67:02:2860101, по адресу: Смоленская область, муниципальный район Вяземский, сельское поселение Кайдаковское, деревня Юшково;

19) в кадастровом квартале 67:02:0110103, по адресу: Смоленская область, муниципальный район Вяземский, сельское поселение Андрейковское, село Хмелита;

20) в кадастровом квартале 68:20:1205004, часть земельного участка 68:20:1205004:58 по адресу: Тамбовская область, р-н. Тамбовский, д. 1я Малиновка, ул. Грудская, д. 31;

21) часть земельного участка 69:02:0081201:156, по адресу: Тверская область, р-н. Бежецкий, с/п. Поречьевское, с. Поречье;

22) часть земельного участка 69:35:0212301:432, по адресу: Российская Федерация, обл. Тверская, Удомельский городской округ, район д. Ивановское;

23) в кадастровом квартале 69:26:0000013, по адресу: Тверская область, муниципальный округ Рамешковский, в 33 м на северо-запад от д. 136 по ул 1-я Заводская п. Городковский

24) в кадастровом квартале 71:14:040602, по адресу: Тульская область, городской округ город Тула, деревня Коптево;

25) в кадастровом квартале 71:22:070502, по адресу: Тульская область, муниципальный район Щекинский, сельское поселение Крапивенское, село Мальнь;

26) в кадастровом квартале 71:22:050705, по адресу: Тульская область, муниципальный район Щекинский, сельское поселение Лазаревское, деревня Сорочинка;

27) в кадастровом квартале 76:07:060601, по адресу: Ярославская область, муниципальный район Мышкинский, сельское поселение Приволжское, деревня Мартыново;

28) в кадастровом квартале 76:07:1017012, по адресу: Ярославская область, муниципальный район Мышкинский, сельское поселение Приволжское, село Флоровское;

29) земельный участок 76:17:174701:827, по адресу: Российская Федерация, Ярославская область, Ярославский район, Курбское сельское поселение, Ширинский сельский округ, с. Ширинье.

10	Право, на котором инженерное сооружение принадлежит заявителю (если подано ходатайство об установлении публичного сервитута в целях реконструкции или эксплуатации инженерного сооружения)	
11	Сведения о способах представления результатов рассмотрения ходатайства:	
	в виде электронного документа, который направляется уполномоченным органом заявителю посредством электронной почты	ДА _____ (да/нет)
	в виде бумажного документа, который заявитель получает непосредственно при личном обращении или посредством почтового отправления	НЕТ _____ (да/нет)
12	Документы, прилагаемые к ходатайству: 1. Описание местоположения границ публичной сервитута в формате xml 2. Доверенность от 28.04.2023 № 01/29/452/23, копия в формате pdf 3. Схема границ публичного сервитута в формате pdf	
13	Подтверждаю согласие на обработку персональных данных (сбор, систематизацию, накопление, хранение, уточнение (обновление, изменение), использование, распространение (в том числе передачу), обезличивание, блокирование, уничтожение персональных данных, а также иных действий, необходимых для обработки персональных данных в соответствии с законодательством Российской Федерации), в том числе в автоматизированном режиме	
14	Подтверждаю, что сведения, указанные в настоящем ходатайстве, на дату представления ходатайства достоверны; документы (копии документов) и содержащиеся в них сведения соответствуют требованиям, установленным статьей 39.41 Земельного кодекса Российской Федерации	
15	Подпись:	Дата:
	Смальков М.Е.	27.10.2023