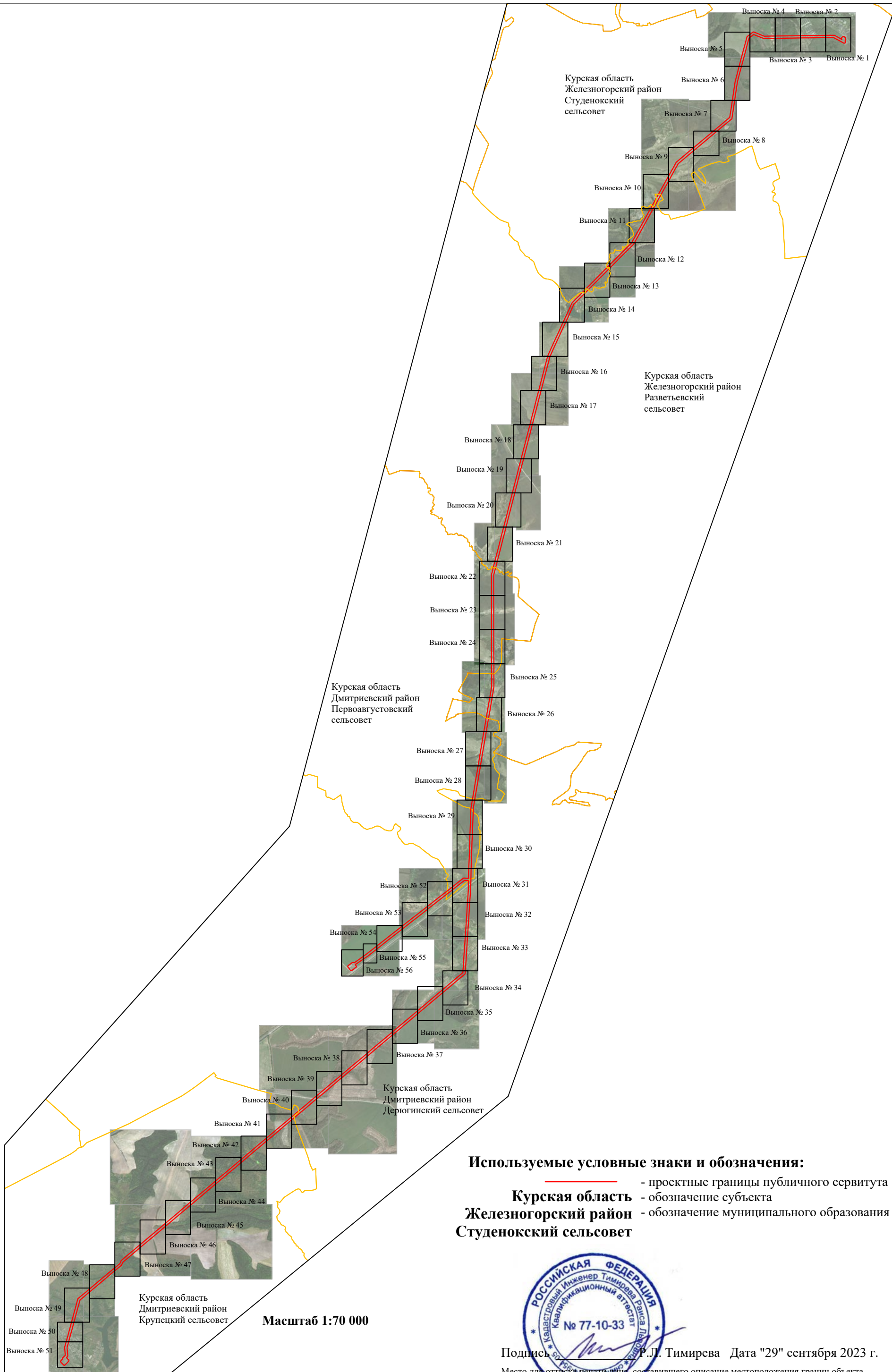


# Схема расположения границ публичного сервитута



**Используемые условные знаки и обозначения:**

- проектные границы публичного сервитута
- обозначение субъекта
- обозначение муниципального образования

**Курская область**  
**Железногорский район**  
**Студенокский сельсовет**



Подпись: Р.Л. Тимирева Дата "29" сентября 2023 г.  
Место для оттиска печати лица, составившего описание местоположения границ объекта

## Наименование объекта:

Одноцепная воздушная линия электропередачи ВЛ-110 кВ Студенок-Дмитриев (с заходом на ПС- 110/35/10 кВ Киликينو)

Масштаб 1:70 000

# Схема расположения границ публичного сервитута



Курская область  
Железногорский район  
Студенокский сельсовет



**ПС 110/10кВ Студенок**

д. Студенок Студенокского сельсовета Железногорского района Курской области

Масштаб 1:2 000

Выноска № 1

## Используемые условные знаки и обозначения:

- - проектные границы публичного сервитута
- 1 - характерная точка границы публичного сервитута
- - границы административно-территориальных образований
- - обозначение границы населенного пункта
- - границы земельных участков по сведениям ЕГРН
- 46:06:041701:60 - кадастровый номер земельного участка
- 123-2 - линия электропередачи и опора с её номером

- Курская область - обозначение субъекта
- Железногорский район - обозначение муниципального образования
- Студенокский сельсовет - обозначение населенного пункта
- д. Студенок - обозначение оси трассы ВЛ-110 кВ
- - обозначение проекции провода ВЛ-110 кВ

# Схема расположения границ публичного сервитута



Курская область  
Железногорский район  
Студенокский сельсовет



Масштаб 1:2 000

Выноска № 2

## Используемые условные знаки и обозначения:

- - проектные границы публичного сервитута
- **1** - характерная точка границы публичного сервитута
- - границы административно-территориальных образований
- - обозначение границы населенного пункта
- - границы земельных участков по сведениям ЕГРН
- 46:06:041701:60 - кадастровый номер земельного участка
- **123-2** - линия электропередачи и опора с её номером

- Курская область - обозначение субъекта
- Железногорский район - обозначение муниципального образования
- Студенокский сельсовет - обозначение населенного пункта
- - обозначение оси трассы ВЛ-110 кВ
- - обозначение проекции провода ВЛ-110 кВ

# Схема расположения границ публичного сервитута



Курская область  
Железногорский район  
Студенокский сельсовет

46:06:041701:110

46:06:041701:116

46:06:041703:5

492

493

10

9

47

46

Масштаб 1:2 000

Выноска № 3

## Используемые условные знаки и обозначения:

- - проектные границы публичного сервитута
- 1 - характерная точка границы публичного сервитута
- - границы административно-территориальных образований
- - обозначение границы населенного пункта
- - границы земельных участков по сведениям ЕГРН
- 46:06:041701:60 - кадастровый номер земельного участка
- 123-2 - линия электропередачи и опора с её номером

- Курская область** - обозначение субъекта
- Железногорский район** - обозначение муниципального образования
- Студенокский сельсовет** - обозначение населенного пункта
- - обозначение оси трассы ВЛ-110 кВ
- - обозначение проекции провода ВЛ-110 кВ

# Схема расположения границ публичного сервитута

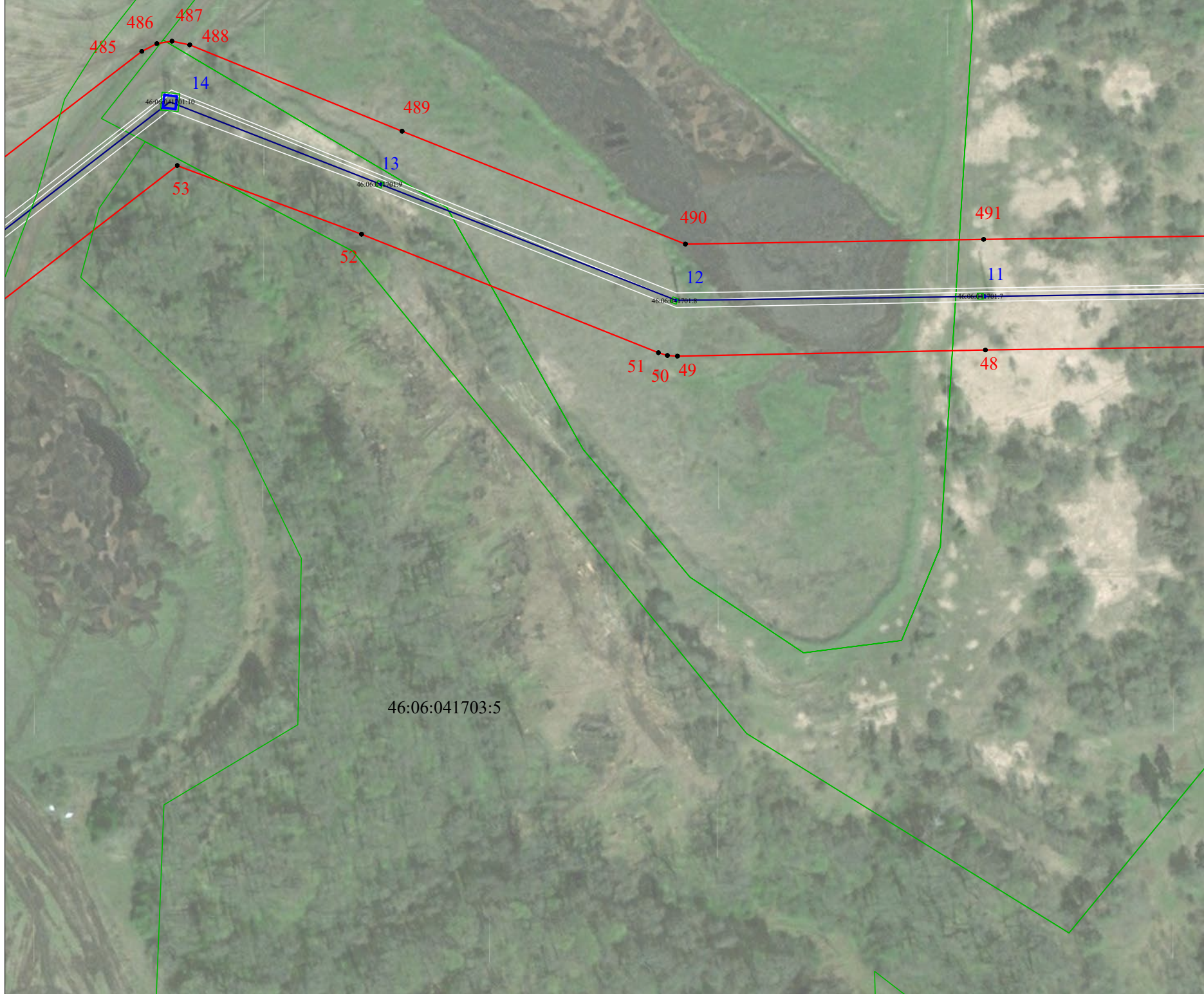


Курская область  
Железногорский район  
Студенокский сельсовет

46:06:041707:25

46:06:041701:117

46:06:041701:110



Масштаб 1:2 000

Выноска № 4

## Используемые условные знаки и обозначения:

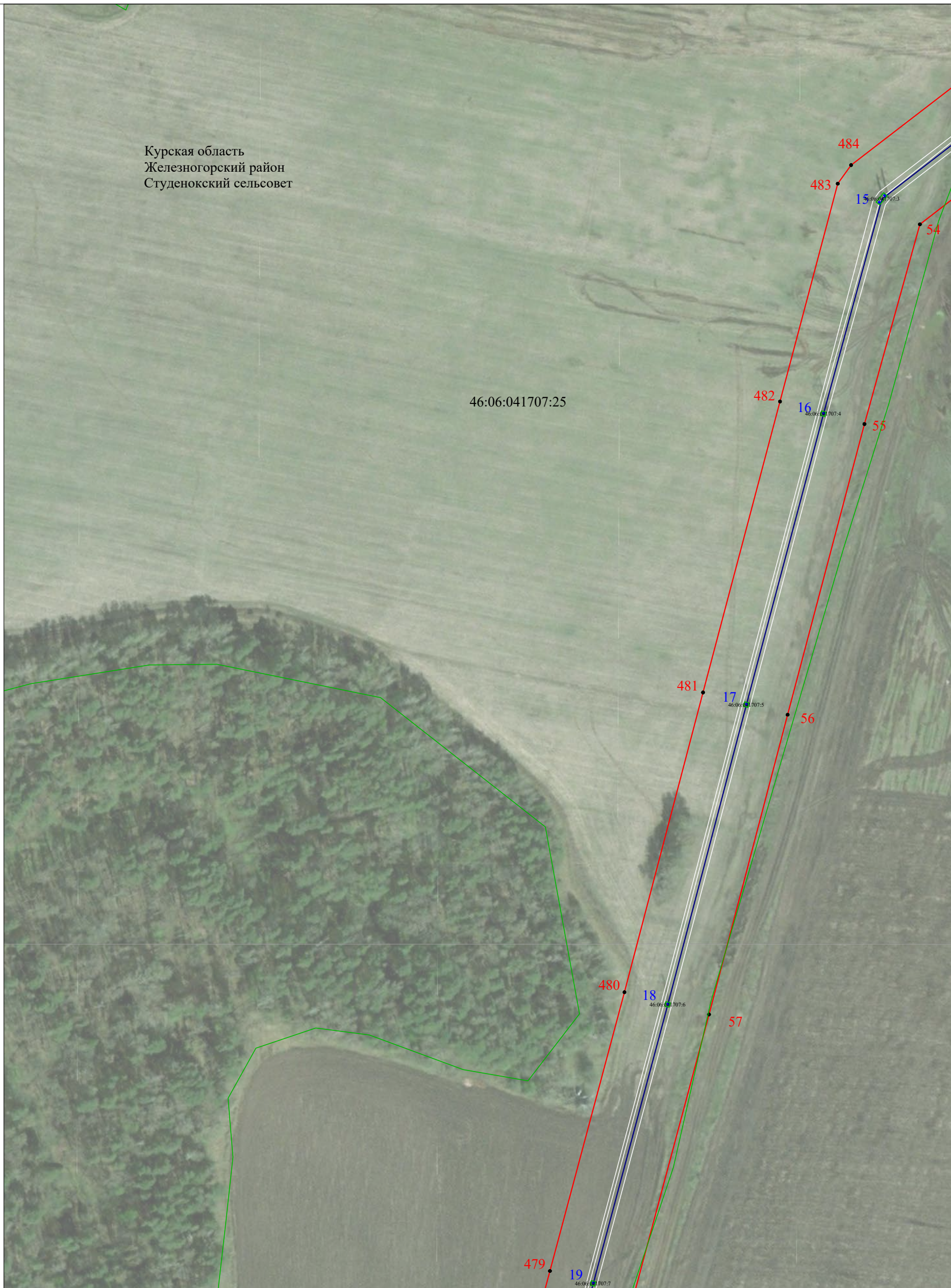
- - проектные границы публичного сервитута
- **1** - характерная точка границы публичного сервитута
- - границы административно-территориальных образований
- - обозначение границы населенного пункта
- - границы земельных участков по сведениям ЕГРН
- 46:06:041701:60 - кадастровый номер земельного участка
- **123-2** - линия электропередачи и опора с её номером

- Курская область - обозначение субъекта
- Железногорский район - обозначение муниципального образования
- Студенокский сельсовет - обозначение населенного пункта
- - обозначение оси трассы ВЛ-110 кВ
- - обозначение проекции провода ВЛ-110 кВ

# Схема расположения границ публичного сервитута



Курская область  
Железногорский район  
Студенокский сельсовет



Масштаб 1:2 000

Выноска № 5

## Используемые условные знаки и обозначения:

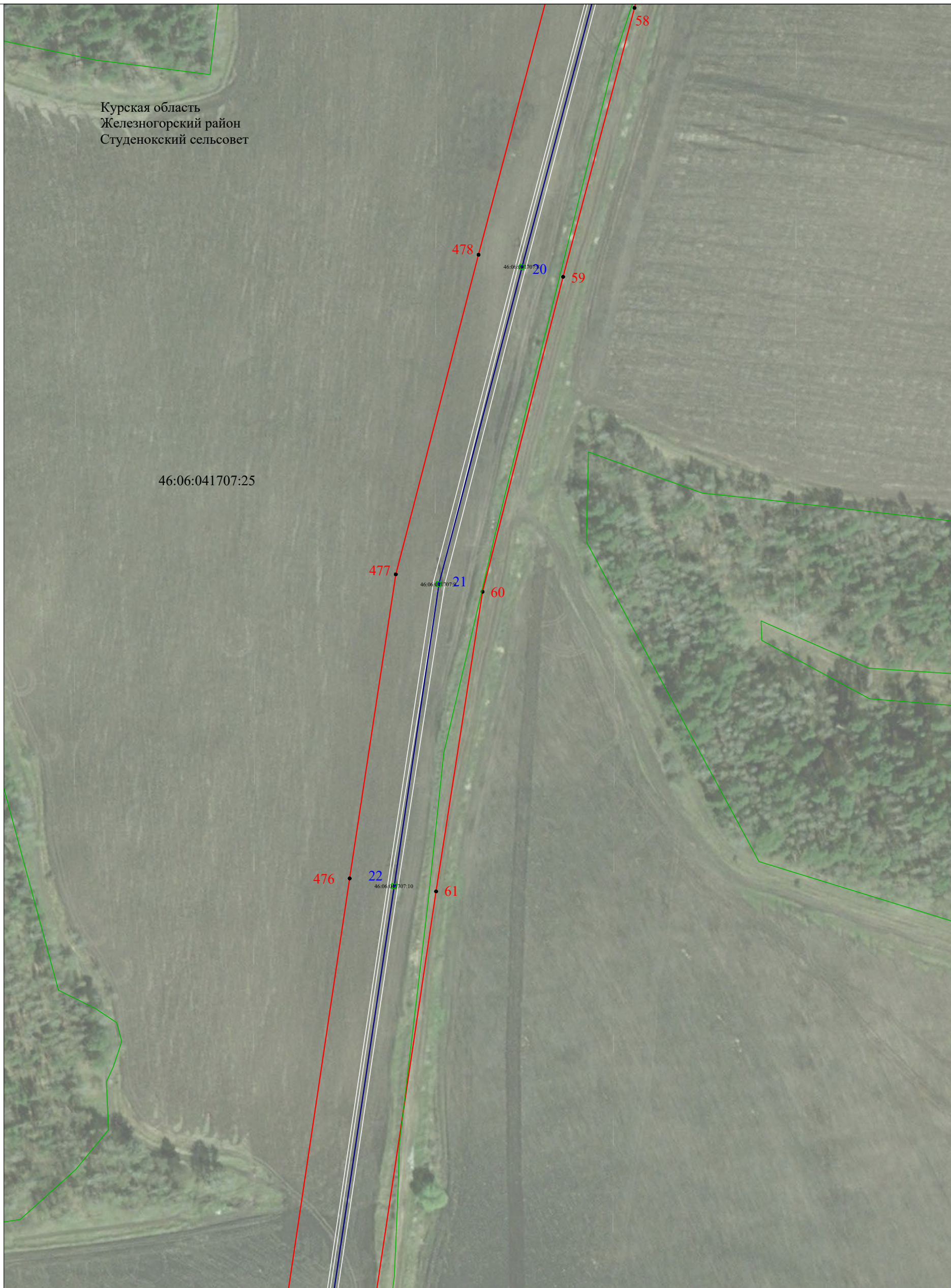
- - проектные границы публичного сервитута
- 1 - характерная точка границы публичного сервитута
- - границы административно-территориальных образований
- - обозначение границы населенного пункта
- - границы земельных участков по сведениям ЕГРН
- 46:06:041701:60 - кадастровый номер земельного участка
- 123-2 - линия электропередачи и опора с её номером

- Курская область - обозначение субъекта
- Железногорский район - обозначение муниципального образования
- Студенокский сельсовет - обозначение населенного пункта
- - обозначение оси трассы ВЛ-110 кВ
- - обозначение проекции провода ВЛ-110 кВ

# Схема расположения границ публичного сервитута



Курская область  
Железногорский район  
Студенокский сельсовет



Масштаб 1:2 000

Выноска № 6

## Используемые условные знаки и обозначения:

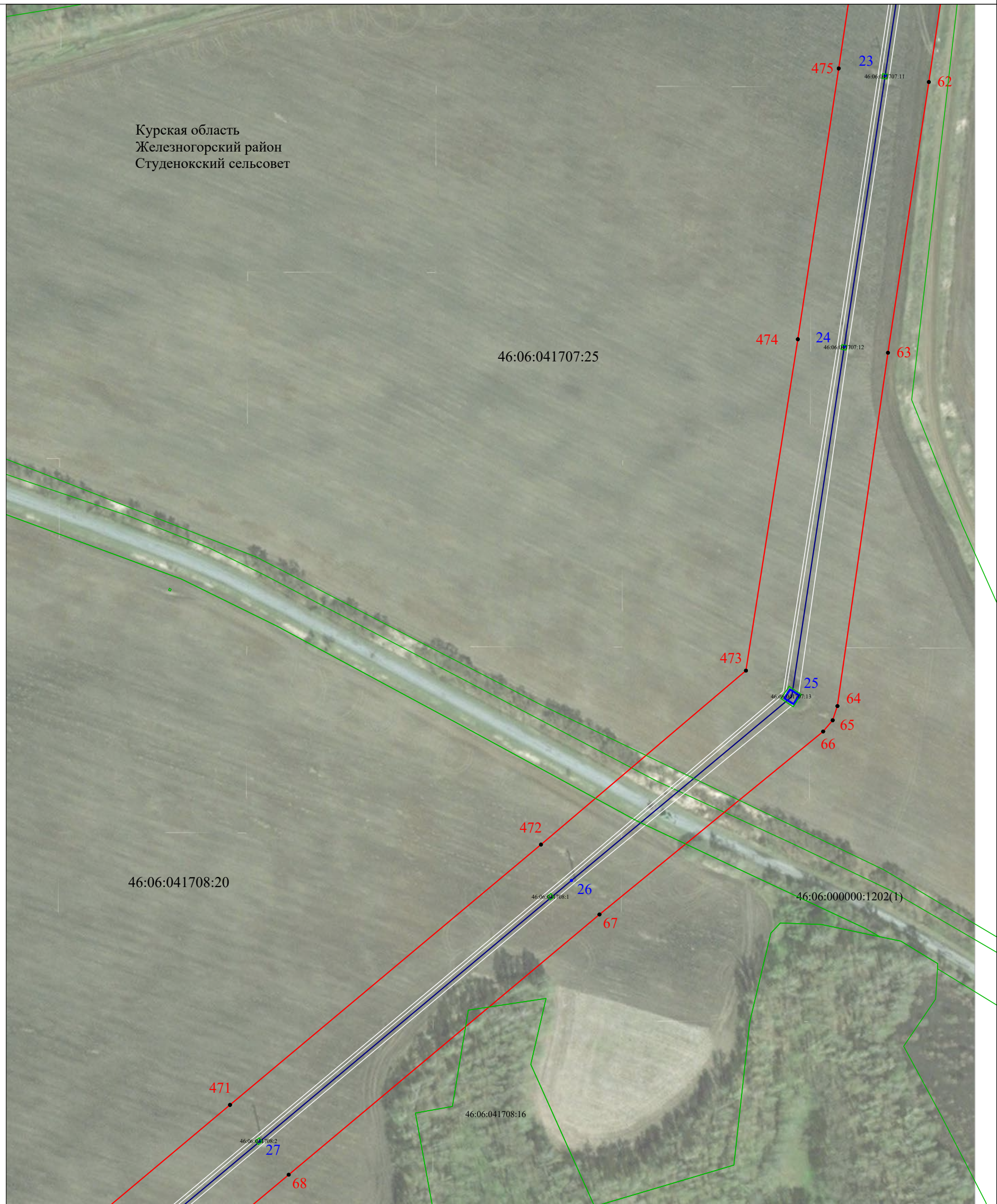
- - проектные границы публичного сервитута
- 1 - характерная точка границы публичного сервитута
- - границы административно-территориальных образований
- - обозначение границы населенного пункта
- - границы земельных участков по сведениям ЕГРН
- 46:06:041701:60 - кадастровый номер земельного участка
- 123-2 - линия электропередачи и опора с её номером

- Курская область - обозначение субъекта
- Железногорский район - обозначение муниципального образования
- Студенокский сельсовет - обозначение населенного пункта
- - обозначение оси трассы ВЛ-110 кВ
- - обозначение проекции провода ВЛ-110 кВ

# Схема расположения границ публичного сервитута



Курская область  
Железногорский район  
Студенокский сельсовет



Масштаб 1:2 000

Выноска № 7

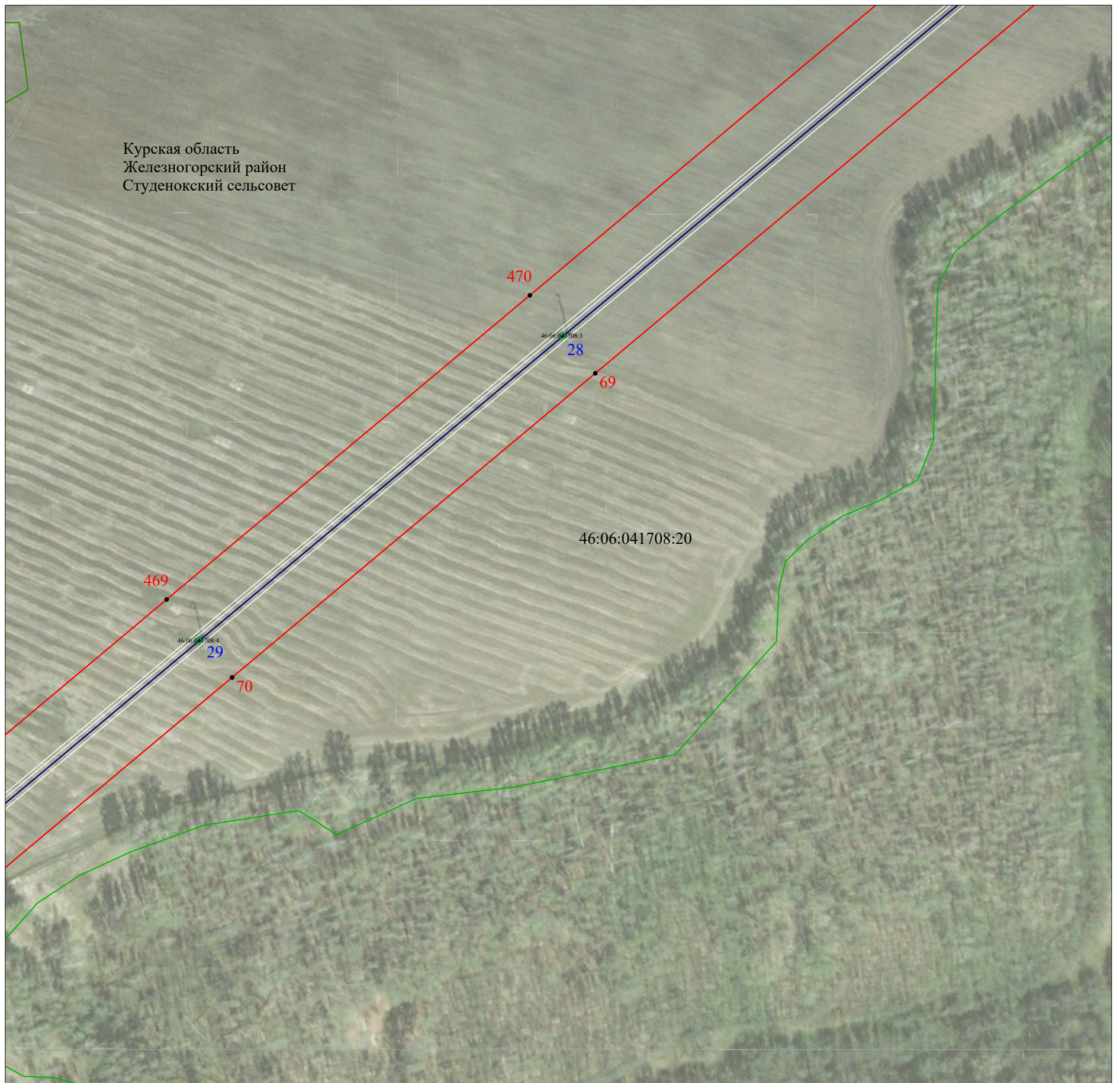
## Используемые условные знаки и обозначения:

- - проектные границы публичного сервитута
- 1 - характерная точка границы публичного сервитута
- - границы административно-территориальных образований
- - обозначение границы населенного пункта
- - границы земельных участков по сведениям ЕГРН
- 46:06:041701:60 - кадастровый номер земельного участка
- 123-2 - линия электропередачи и опора с её номером

- Курская область - обозначение субъекта
- Железногорский район - обозначение муниципального образования
- Студенокский сельсовет - обозначение населенного пункта
- - обозначение оси трассы ВЛ-110 кВ
- - обозначение проекции провода ВЛ-110 кВ



# Схема расположения границ публичного сервитута



Масштаб 1:2 000

Выноска № 8

## Используемые условные знаки и обозначения:

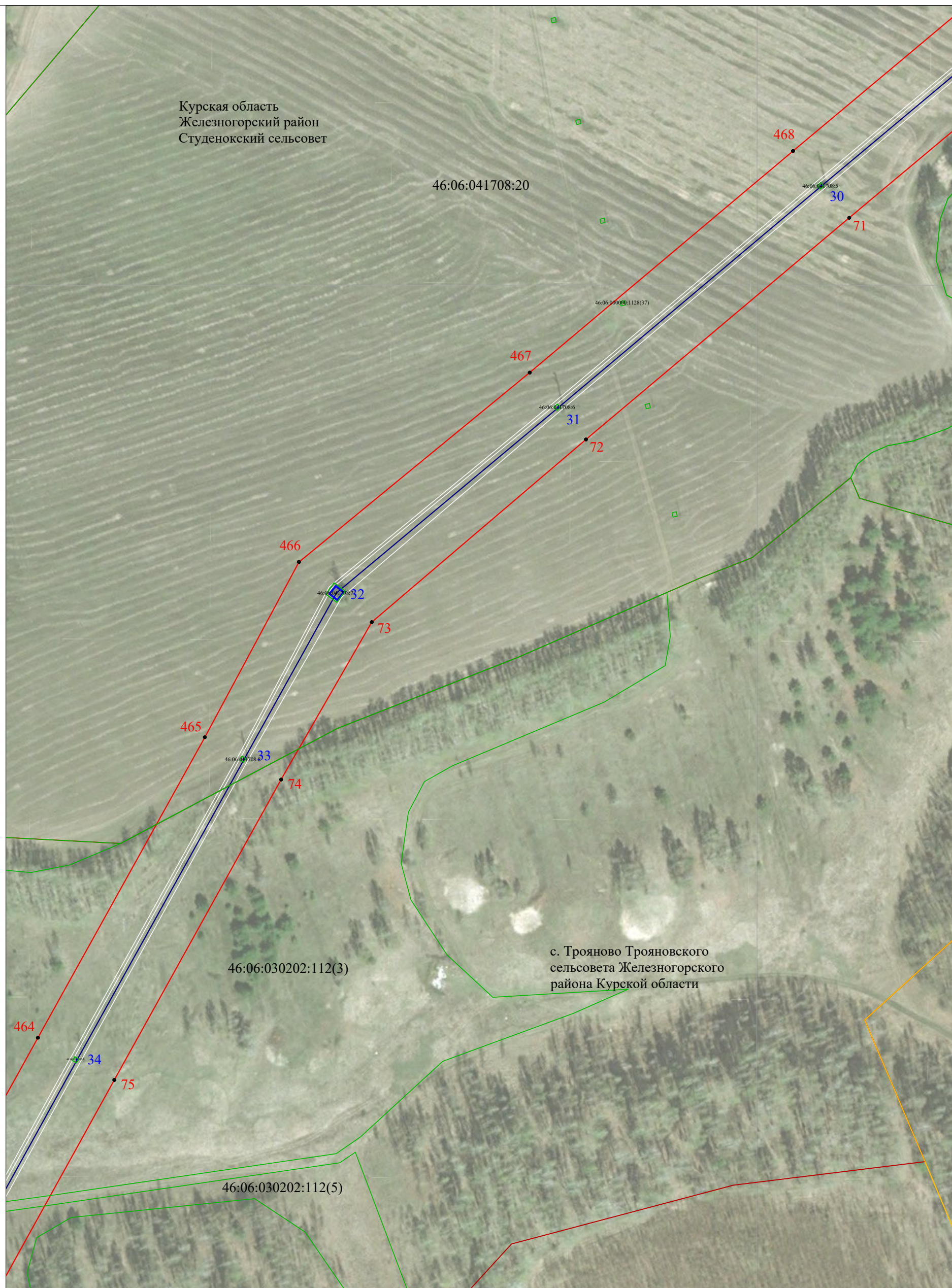
- - проектные границы публичного сервитута
- 1 - характерная точка границы публичного сервитута
- - границы административно-территориальных образований
- - обозначение границы населенного пункта
- - границы земельных участков по сведениям ЕГРН
- 46:06:041701:60 - кадастровый номер земельного участка
- 123-2 - линия электропередачи и опора с её номером

- Курская область** - обозначение субъекта
- Железногорский район** - обозначение муниципального образования
- Студенокский сельсовет** - обозначение населенного пункта
- - обозначение оси трассы ВЛ-110 кВ
- - обозначение проекции провода ВЛ-110 кВ

# Схема расположения границ публичного сервитута



Курская область  
Железногорский район  
Студенокский сельсовет



Масштаб 1:2 000

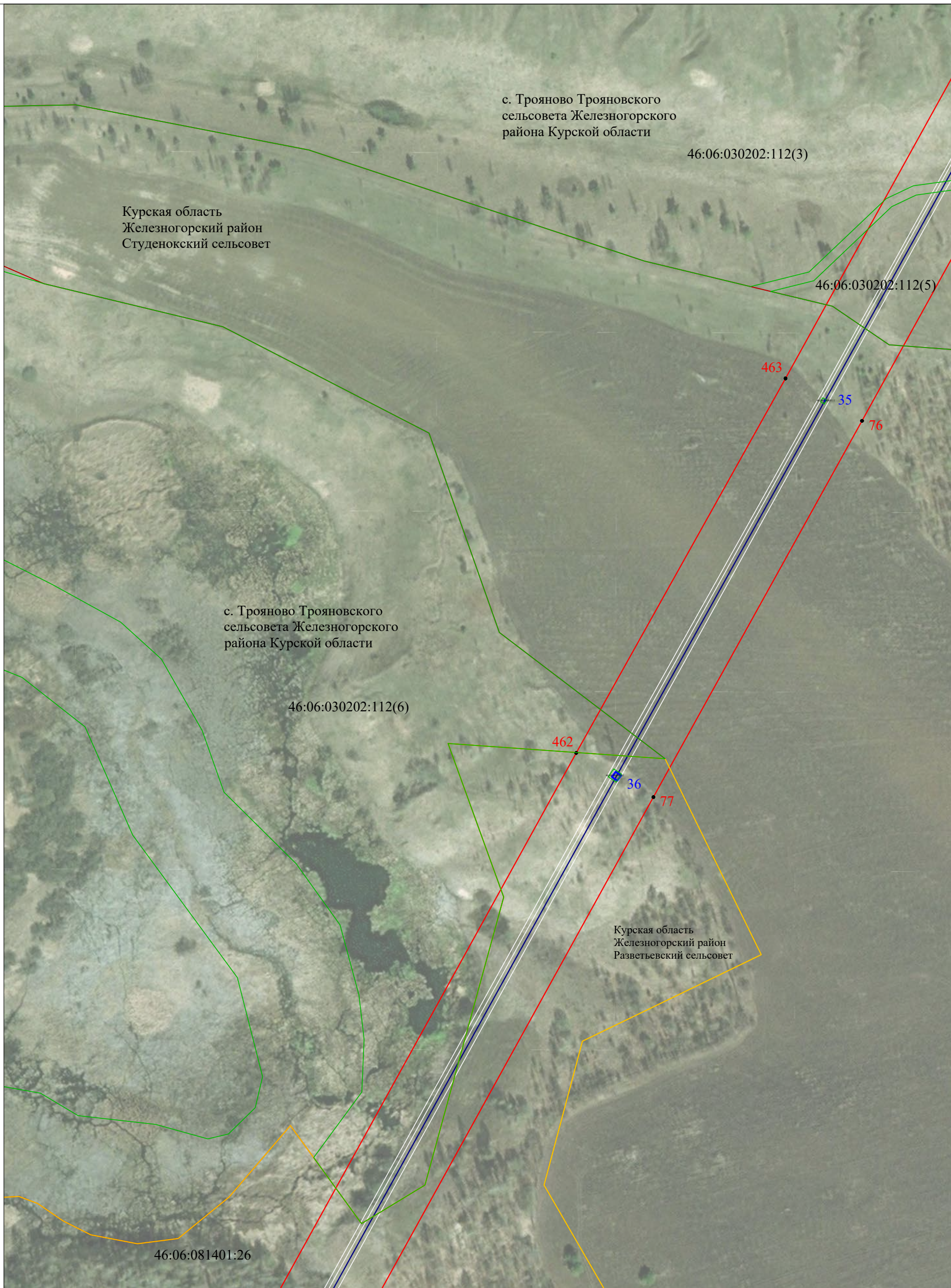
Выноска № 9

## Используемые условные знаки и обозначения:

- - проектные границы публичного сервитута
- 1 - характерная точка границы публичного сервитута
- - границы административно-территориальных образований
- - обозначение границы населенного пункта
- - границы земельных участков по сведениям ЕГРН
- 46:06:041701:60 - кадастровый номер земельного участка
- 123-2 - линия электропередачи и опора с её номером

- Курская область** - обозначение субъекта
- Железногорский район** - обозначение муниципального образования
- Студенокский сельсовет** - обозначение населенного пункта
- - обозначение оси трассы ВЛ-110 кВ
- - обозначение проекции провода ВЛ-110 кВ

# Схема расположения границ публичного сервитута



Масштаб 1:2 000

Выноска № 10

## Используемые условные знаки и обозначения:

- - проектные границы публичного сервитута
- 1 - характерная точка границы публичного сервитута
- - границы административно-территориальных образований
- - обозначение границы населенного пункта
- - границы земельных участков по сведениям ЕГРН
- 46:06:041701:60 - кадастровый номер земельного участка
- 123-2 - линия электропередачи и опора с её номером

- Курская область** - обозначение субъекта
- Железногорский район** - обозначение муниципального образования
- Студенокский сельсовет** - обозначение населенного пункта
- - обозначение оси трассы ВЛ-110 кВ
- - обозначение проекции провода ВЛ-110 кВ

# Схема расположения границ публичного сервитута



Масштаб 1:2 000

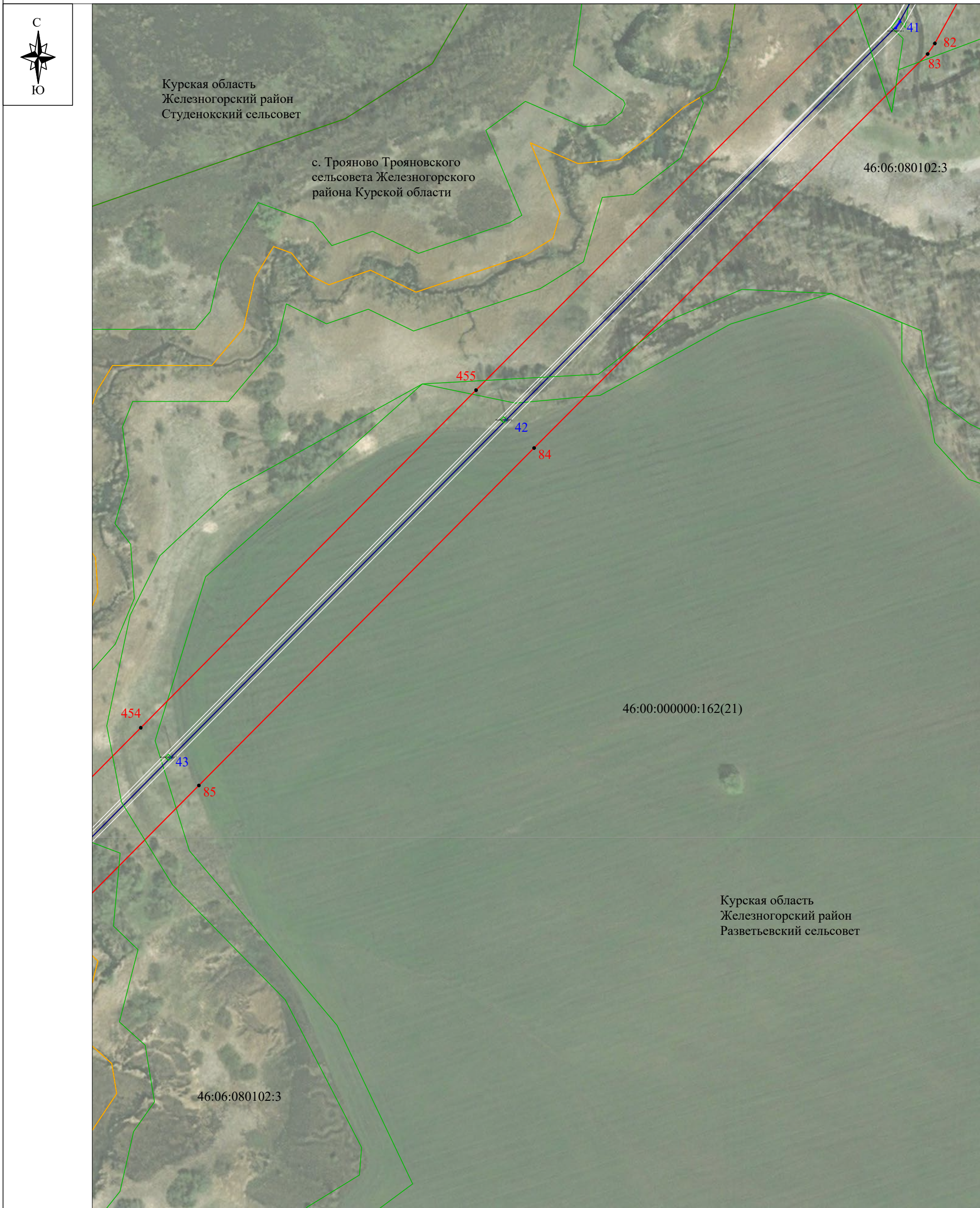
Выноска № 11

## Используемые условные знаки и обозначения:

- - проектные границы публичного сервитута
- 1 - характерная точка границы публичного сервитута
- - границы административно-территориальных образований
- - обозначение границы населенного пункта
- - границы земельных участков по сведениям ЕГРН
- 46:06:041701:60 - кадастровый номер земельного участка
- 123-2 - линия электропередачи и опора с её номером

- Курская область** - обозначение субъекта
- Железногорский район** - обозначение муниципального образования
- Студенокский сельсовет** - обозначение населенного пункта
- - обозначение оси трассы ВЛ-110 кВ
- - обозначение проекции провода ВЛ-110 кВ

# Схема расположения границ публичного сервитута



Масштаб 1:2 000

Выноска № 12

## Используемые условные знаки и обозначения:

- |                        |   |                               |  |
|------------------------|---|-------------------------------|--|
|                        | - проектные границы публичного сервитута              | <b>Курская область</b>        | - обозначение субъекта                   |
|                        | - характерная точка границы публичного сервитута      | <b>Железногорский район</b>   | - обозначение муниципального образования |
|                        | - границы административно-территориальных образований | <b>Студенокский сельсовет</b> | - обозначение населенного пункта         |
|                        | - обозначение границы населенного пункта              | <b>д. Студенок</b>            | - обозначение оси трассы ВЛ-110 кВ       |
|                        | - границы земельных участков по сведениям ЕГРН        |                               | - обозначение проекции провода ВЛ-110 кВ |
| <b>46:06:041701:60</b> | - кадастровый номер земельного участка                |                               |  |
|                        | - линия электропередачи и опора с её номером          |                               |  |

# Схема расположения границ публичного сервитута



Масштаб 1:2 000

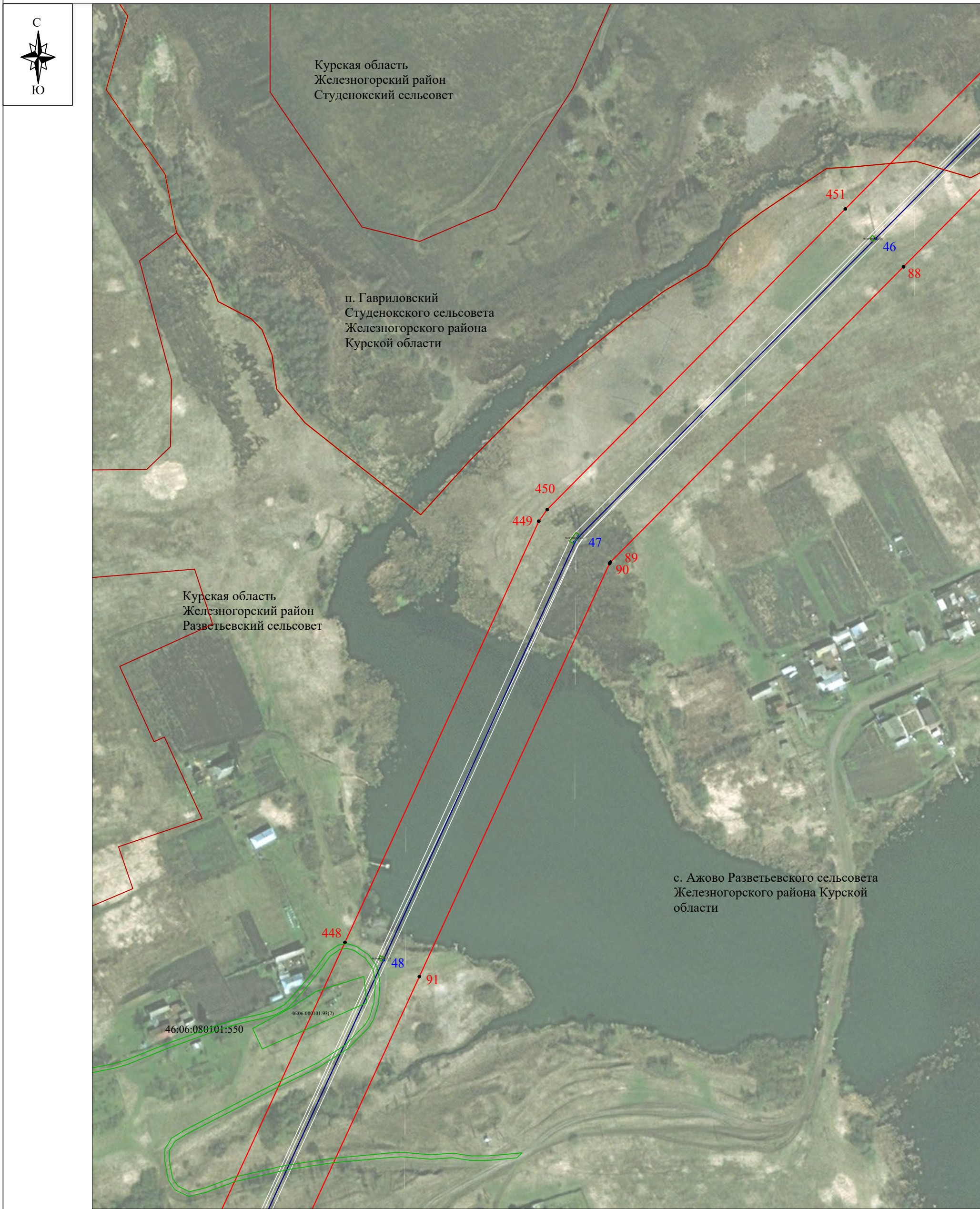
Выноска № 13

## Используемые условные знаки и обозначения:

- - проектные границы публичного сервитута
- 1 - характерная точка границы публичного сервитута
- - границы административно-территориальных образований
- - обозначение границы населенного пункта
- - границы земельных участков по сведениям ЕГРН
- 46:06:041701:60 - кадастровый номер земельного участка
- 123-2 - линия электропередачи и опора с её номером

- Курская область** - обозначение субъекта
- Железногорский район** - обозначение муниципального образования
- Студенокский сельсовет** - обозначение населенного пункта
- - обозначение оси трассы ВЛ-110 кВ
- - обозначение проекции провода ВЛ-110 кВ

# Схема расположения границ публичного сервитута



Масштаб 1:2 000

Выноска № 14

## Используемые условные знаки и обозначения:

- - проектные границы публичного сервитута
- **1** - характерная точка границы публичного сервитута
- - границы административно-территориальных образований
- - обозначение границы населенного пункта
- - границы земельных участков по сведениям ЕГРН
- 46:06:041701:60 - кадастровый номер земельного участка
- **123-2** - линия электропередачи и опора с её номером

- Курская область** - обозначение субъекта
- Железногорский район** - обозначение муниципального образования
- Разветьевский сельсовет** - обозначение населенного пункта
- - обозначение оси трассы ВЛ-110 кВ
- - обозначение проекции провода ВЛ-110 кВ

# Схема расположения границ публичного сервитута



Курская область  
Железногорский район  
Разветьевский сельсовет

с. Ажово Разветьевского  
сельсовета Железногорского  
района Курской области



Масштаб 1:2 000

Выноска № 15

## Используемые условные знаки и обозначения:

- - проектные границы публичного сервитута
- 1 - характеристическая точка границы публичного сервитута
- - границы административно-территориальных образований
- - обозначение границы населенного пункта
- - границы земельных участков по сведениям ЕГРН
- 46:06:041701:60 - кадастровый номер земельного участка
- 123-2 - линия электропередачи и опора с её номером

- Курская область - обозначение субъекта
- Железногорский район - обозначение муниципального образования
- Разветьевский сельсовет - обозначение населенного пункта
- - обозначение оси трассы ВЛ-110 кВ
- - обозначение проекции провода ВЛ-110 кВ



# Схема расположения границ публичного сервитута



Курская область  
Железногорский район  
Разветьевский сельсовет

46:06:081301:31

46:06:081301:22

46:06:081301:30

441

54

98

440

55

99

439

56

96

97

Масштаб 1:2 000

Выноска № 16

## Используемые условные знаки и обозначения:

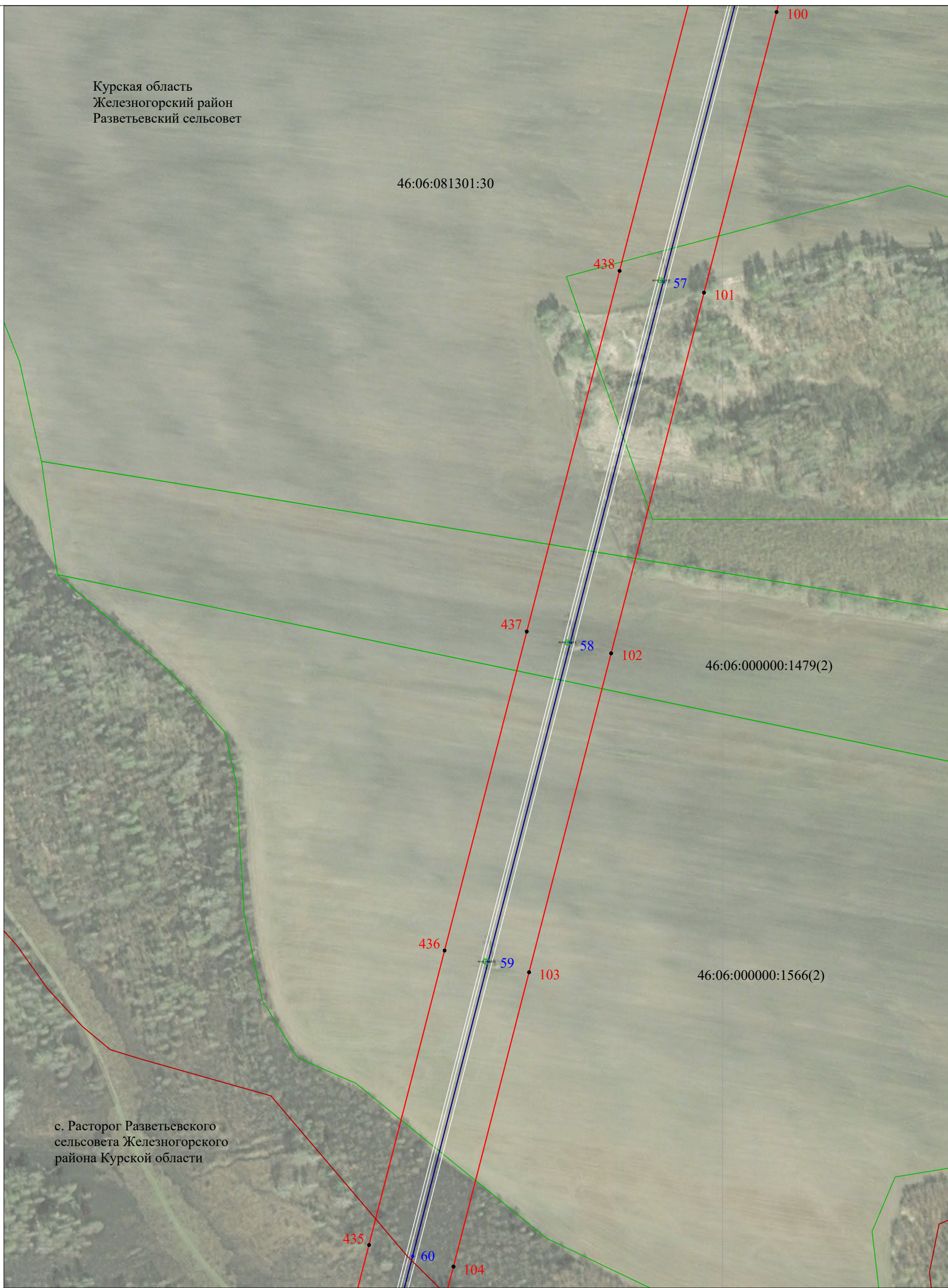
- - проектные границы публичного сервитута
- 1 - характерная точка границы публичного сервитута
- - границы административно-территориальных образований
- - обозначение границы населенного пункта
- - границы земельных участков по сведениям ЕГРН
- 46:06:041701:60 - кадастровый номер земельного участка
- 123-2 - линия электропередачи и опора с её номером

- Курская область - обозначение субъекта
- Железногорский район - обозначение муниципального образования
- Разветьевский сельсовет - обозначение населенного пункта
- с. Ажово - обозначение населенного пункта
- - обозначение оси трассы ВЛ-110 кВ
- - обозначение проекции провода ВЛ-110 кВ

# Схема расположения границ публичного сервитута



Курская область  
Железногорский район  
Разветьевский сельсовет



с. Расторог Разветьевского сельсовета Железногорского района Курской области

Масштаб 1:2 000

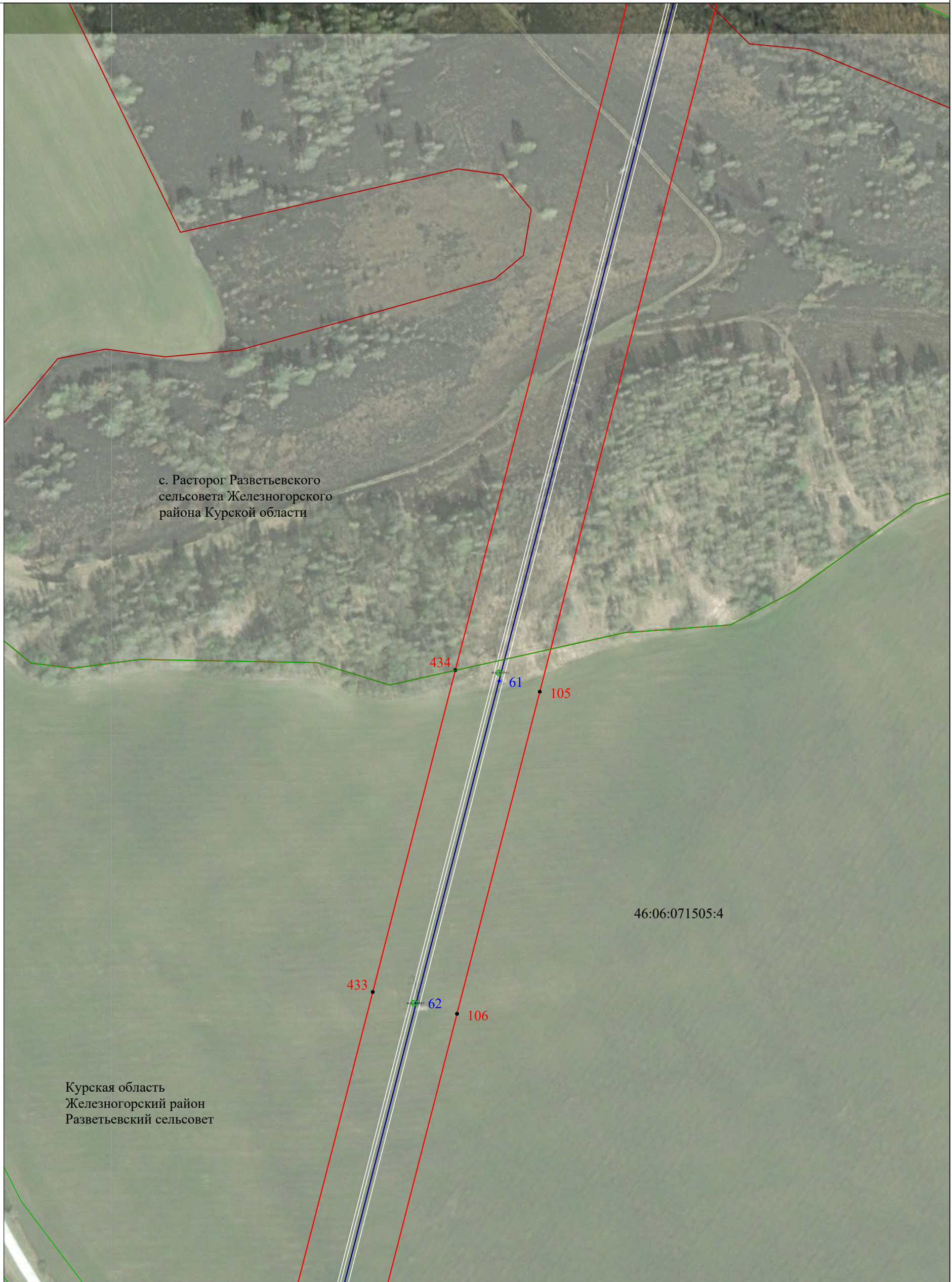
Выноска № 17

## Используемые условные знаки и обозначения:

- - проектные границы публичного сервитута
- 1 - характерная точка границы публичного сервитута
- - границы административно-территориальных образований
- - обозначение границы населенного пункта
- - границы земельных участков по сведениям ЕГРН
- 46:06:041701:60 - кадастровый номер земельного участка
- 123-2 - линия электропередачи и опора с её номером

- Курская область** - обозначение субъекта
- Железногорский район** - обозначение муниципального образования
- Разветьевский сельсовет** - обозначение населенного пункта
- - обозначение оси трассы ВЛ-110 кВ
- - обозначение проекции провода ВЛ-110 кВ

# Схема расположения границ публичного сервитута



Масштаб 1:2 000

Выноска № 18

## Используемые условные знаки и обозначения:

- - проектные границы публичного сервитута
- 1 - характерная точка границы публичного сервитута
- - границы административно-территориальных образований
- - обозначение границы населенного пункта
- - границы земельных участков по сведениям ЕГРН
- 46:06:041701:60 - кадастровый номер земельного участка
- 123-2 - линия электропередачи и опора с её номером

- Курская область** - обозначение субъекта
- Железногорский район** - обозначение муниципального образования
- Разветьевский сельсовет** - обозначение населенного пункта
- - обозначение оси трассы ВЛ-110 кВ
- - обозначение проекции провода ВЛ-110 кВ

# Схема расположения границ публичного сервитута



Курская область  
Железногорский район  
Разветьевский сельсовет



Масштаб 1:2 000

Выноска № 19

## Используемые условные знаки и обозначения:

- - проектные границы публичного сервитута
- **1** - характерная точка границы публичного сервитута
- - границы административно-территориальных образований
- - обозначение границы населенного пункта
- - границы земельных участков по сведениям ЕГРН
- 46:06:041701:60 - кадастровый номер земельного участка
- **123-2** - линия электропередачи и опора с её номером

- Курская область** - обозначение субъекта
- Железногорский район** - обозначение муниципального образования
- Разветьевский сельсовет** - обозначение населенного пункта
- - обозначение оси трассы ВЛ-110 кВ
- - обозначение проекции провода ВЛ-110 кВ

# Схема расположения границ публичного сервитута



Курская область  
Железногорский район  
Разветьевский сельсовет



46:06:071506:11

Масштаб 1:2 000

Выноска № 20

## Используемые условные знаки и обозначения:

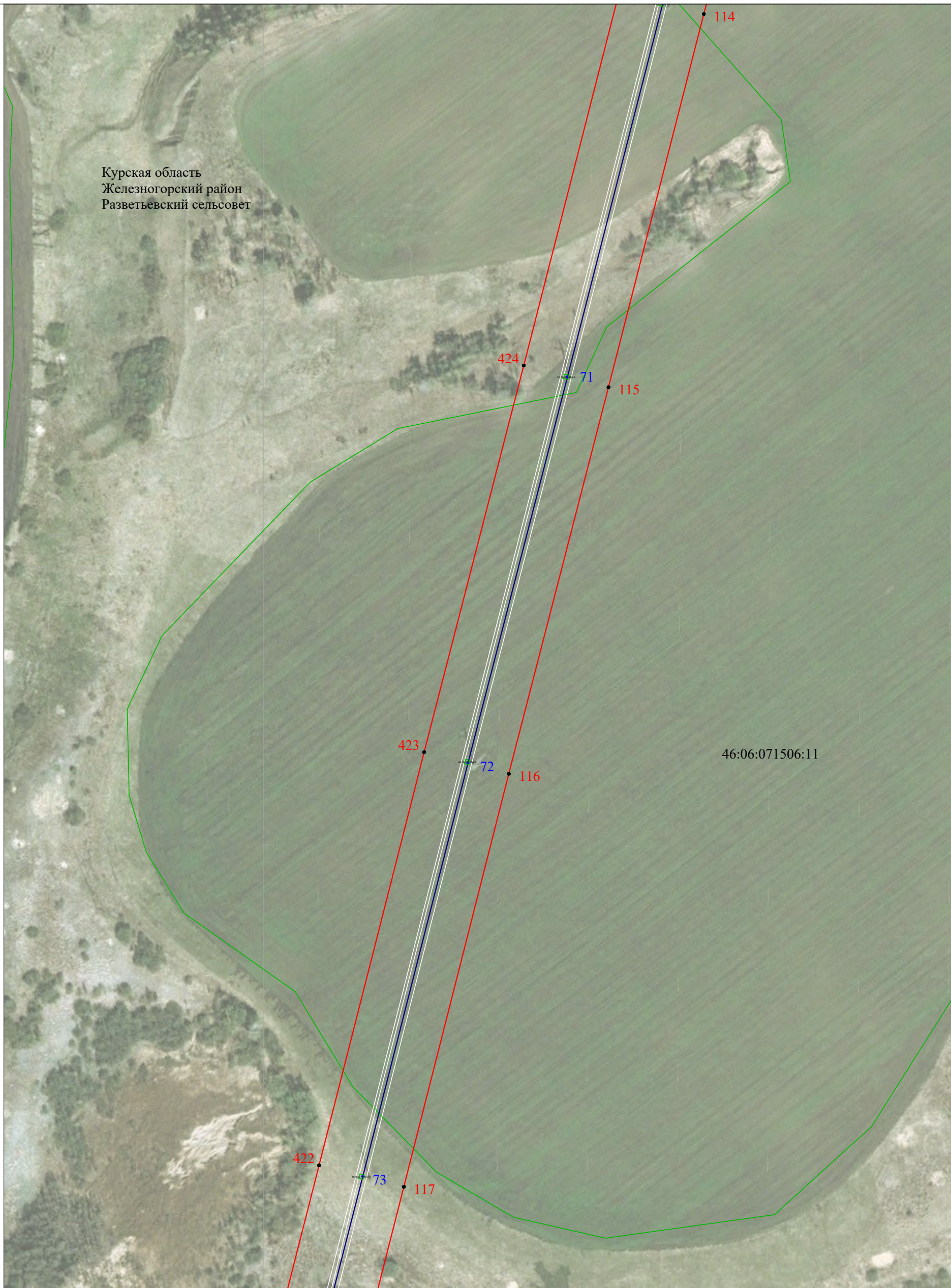
- - проектные границы публичного сервитута
- 1 - характерная точка границы публичного сервитута
- - границы административно-территориальных образований
- - обозначение границы населенного пункта
- - границы земельных участков по сведениям ЕГРН
- 46:06:041701:60 - кадастровый номер земельного участка
- 123-2 - линия электропередачи и опора с её номером

- Курская область** - обозначение субъекта
- Железногорский район** - обозначение муниципального образования
- Разветьевский сельсовет** - обозначение населенного пункта
- - обозначение оси трассы ВЛ-110 кВ
- - обозначение проекции провода ВЛ-110 кВ

# Схема расположения границ публичного сервитута



Курская область  
Железногорский район  
Разветьевский сельсовет



Масштаб 1:2 000

Выноска № 21

## Используемые условные знаки и обозначения:

- - проектные границы публичного сервитута
- 1 - характерная точка границы публичного сервитута
- - границы административно-территориальных образований
- - обозначение границы населенного пункта
- - границы земельных участков по сведениям ЕГРН
- 46:06:041701:60 - кадастровый номер земельного участка
- 123-2 - линия электропередачи и опора с её номером

- Курская область** - обозначение субъекта
- Железногорский район** - обозначение муниципального образования
- Разветьевский сельсовет** - обозначение населенного пункта
- - обозначение оси трассы ВЛ-110 кВ
- - обозначение проекции провода ВЛ-110 кВ

# Схема расположения границ публичного сервитута



Масштаб 1:2 000

Выноска № 22

## Используемые условные знаки и обозначения:

- - проектные границы публичного сервитута
- 1 - характерная точка границы публичного сервитута
- - границы административно-территориальных образований
- - обозначение границы населенного пункта
- - границы земельных участков по сведениям ЕГРН
- 46:06:041701:60 - кадастровый номер земельного участка
- 123-2 - линия электропередачи и опора с её номером

- Курская область** - обозначение субъекта
- Дмитриевский район** - обозначение муниципального образования
- Пervooavgustovskiy сельсовет** - обозначение населенного пункта
- - обозначение оси трассы ВЛ-110 кВ
- - обозначение проекции провода ВЛ-110 кВ

# Схема расположения границ публичного сервитута



Курская область  
Дмитриевский район  
Первоавгустовский сельсовет



Масштаб 1:2 000

Выноска № 23

## Используемые условные знаки и обозначения:

- - проектные границы публичного сервитута
- **1** - характерная точка границы публичного сервитута
- - границы административно-территориальных образований
- - обозначение границы населенного пункта
- - границы земельных участков по сведениям ЕГРН
- 46:06:041701:60 - кадастровый номер земельного участка
- **123-2** - линия электропередачи и опора с её номером


- Курская область** - обозначение субъекта
- Дмитриевский район** - обозначение муниципального образования
- Первоавгустовский сельсовет** - обозначение населенного пункта
- - обозначение оси трассы ВЛ-110 кВ
- - обозначение проекции провода ВЛ-110 кВ



# Схема расположения границ публичного сервитута



Курская область  
Дмитриевский район  
Первоавгустовский сельсовет



Масштаб 1:2 000

Выноска № 24

## Используемые условные знаки и обозначения:

- - проектные границы публичного сервитута
- **1** - характерная точка границы публичного сервитута
- - границы административно-территориальных образований
- - обозначение границы населенного пункта
- - границы земельных участков по сведениям ЕГРН
- 46:06:041701:60 - кадастровый номер земельного участка
- **123-2** - линия электропередачи и опора с её номером

- Курская область** - обозначение субъекта
- Дмитриевский район** - обозначение муниципального образования
- Первоавгустовский сельсовет** - обозначение населенного пункта
- - обозначение оси трассы ВЛ-110 кВ
- - обозначение проекции провода ВЛ-110 кВ

# Схема расположения границ публичного сервитута



Курская область  
Дмитриевский район  
Первоавгустовский сельсовет

46:05:150605:1

46:06:070801:82

п. Пролетарский  
Разветьевского сельсовета  
Железногорского района  
Курской области



Масштаб 1:2 000

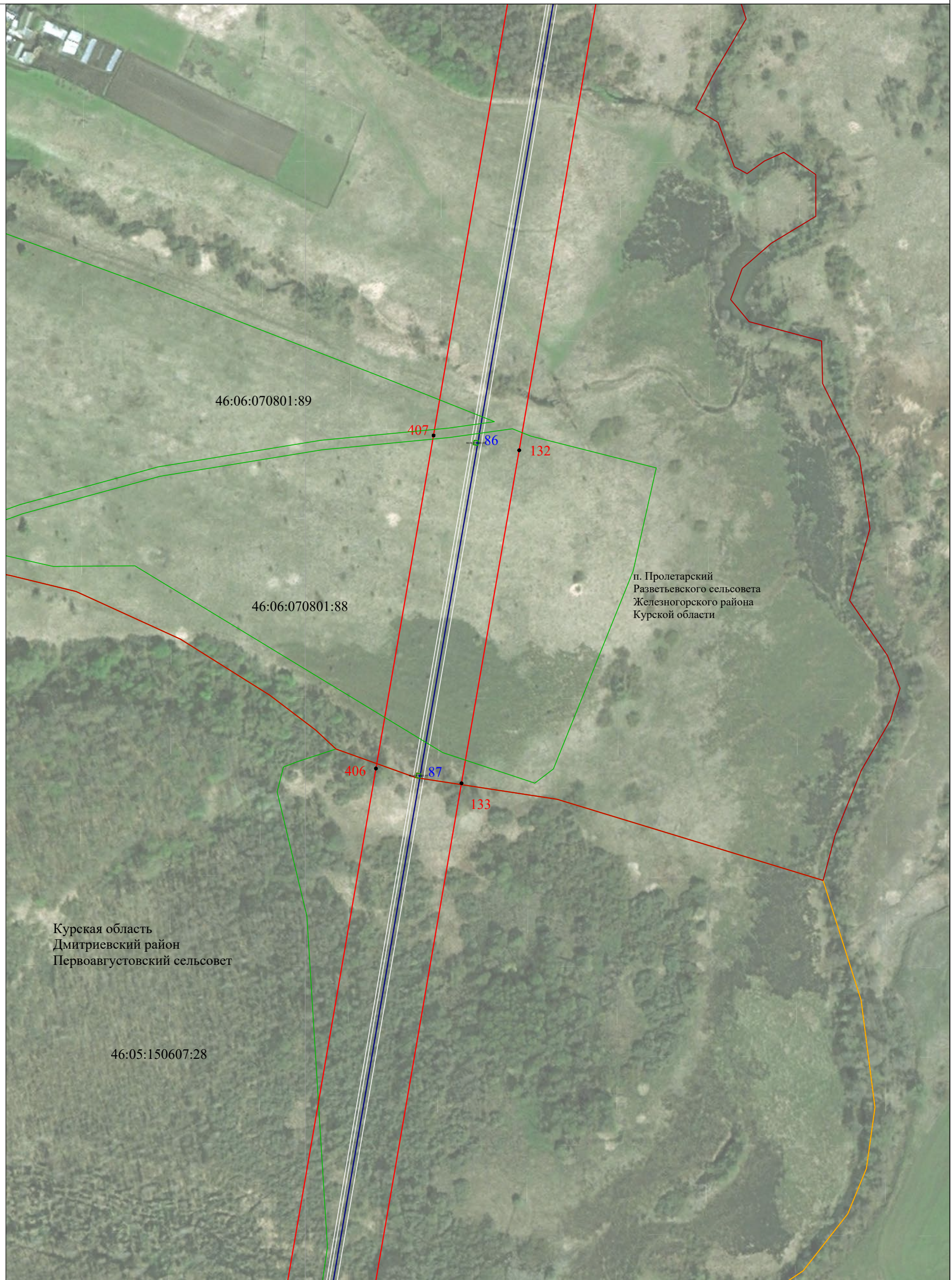
Выноска № 25

## Используемые условные знаки и обозначения:

- - проектные границы публичного сервитута
- **1** - характерная точка границы публичного сервитута
- - границы административно-территориальных образований
- - обозначение границы населенного пункта
- - границы земельных участков по сведениям ЕГРН
- 46:06:041701:60 - кадастровый номер земельного участка
- **123-2** - линия электропередачи и опора с её номером

- Курская область** - обозначение субъекта
- Железногорский район** - обозначение муниципального образования
- Разветьевский сельсовет** - обозначение населенного пункта
- - обозначение оси трассы ВЛ-110 кВ
- - обозначение проекции провода ВЛ-110 кВ

# Схема расположения границ публичного сервитута



Масштаб 1:2 000

Выноска № 26

## Используемые условные знаки и обозначения:

- - проектные границы публичного сервитута
- 1 - характерная точка границы публичного сервитута
- - границы административно-территориальных образований
- - обозначение границы населенного пункта
- - границы земельных участков по сведениям ЕГРН
- 46:06:041701:60 - кадастровый номер земельного участка
- 123-2 - линия электропередачи и опора с её номером

- Курская область** - обозначение субъекта
- Железногорский район** - обозначение муниципального образования
- Разветьевский сельсовет** - обозначение населенного пункта
- - обозначение оси трассы ВЛ-110 кВ
- - обозначение проекции провода ВЛ-110 кВ

# Схема расположения границ публичного сервитута



Курская область  
Дмитриевский район  
Первоавгустовский сельсовет

46:05:150607:28



Масштаб 1:2 000

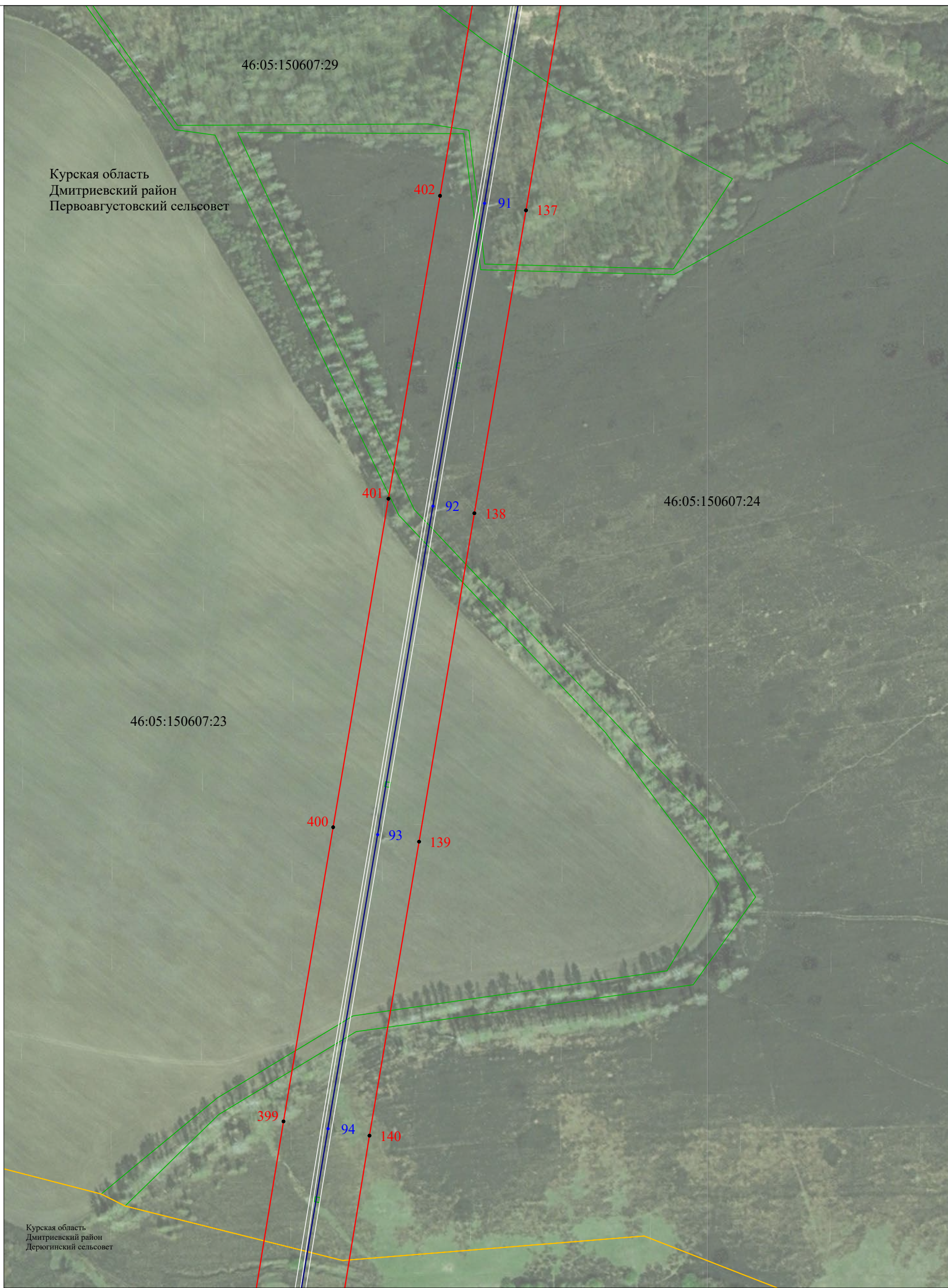
Выноска № 27

## Используемые условные знаки и обозначения:

- - проектные границы публичного сервитута
- **1** - характерная точка границы публичного сервитута
- - границы административно-территориальных образований
- - обозначение границы населенного пункта
- - границы земельных участков по сведениям ЕГРН
- 46:06:041701:60 - кадастровый номер земельного участка
- **123-2** - линия электропередачи и опора с её номером

- Курская область** - обозначение субъекта
- Дмитриевский район** - обозначение муниципального образования
- Первоавгустовский сельсовет** - обозначение населенного пункта
- - обозначение оси трассы ВЛ-110 кВ
- - обозначение проекции провода ВЛ-110 кВ

# Схема расположения границ публичного сервитута



Масштаб 1:2 000

Выноска № 28

## Используемые условные знаки и обозначения:

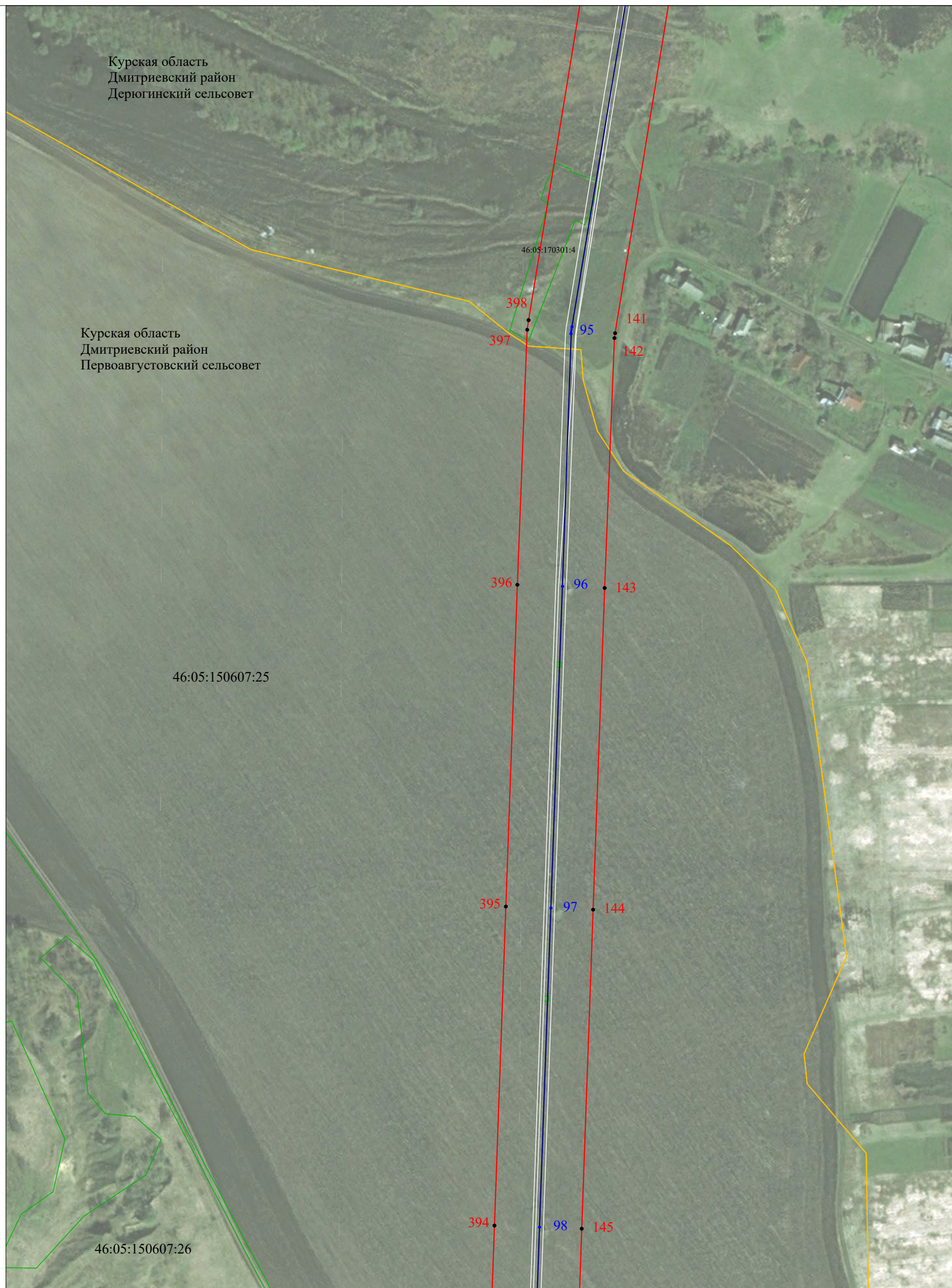
- |                        |   |                                    |  |
|------------------------|---|------------------------------------|--|
|                        | - проектные границы публичного сервитута              | <b>Курская область</b>             | - обозначение субъекта                   |
|                        | - характерная точка границы публичного сервитута      | <b>Дмитриевский район</b>          | - обозначение муниципального образования |
|                        | - границы административно-территориальных образований | <b>Первоавгустовский сельсовет</b> | - обозначение населенного пункта         |
|                        | - обозначение границы населенного пункта              |                                    | - обозначение оси трассы ВЛ-110 кВ       |
|                        | - границы земельных участков по сведениям ЕГРН        |                                    | - обозначение проекции провода ВЛ-110 кВ |
| <b>46:06:041701:60</b> | - кадастровый номер земельного участка                |                                    |  |
|                        | - линия электропередачи и опора с её номером          |                                    |  |

# Схема расположения границ публичного сервитута



Курская область  
Дмитриевский район  
Дерюгинский сельсовет

Курская область  
Дмитриевский район  
Первоавгустовский сельсовет



46:05:150607:25

46:05:150607:26

Масштаб 1:2 000

Выноска № 29

## Используемые условные знаки и обозначения:

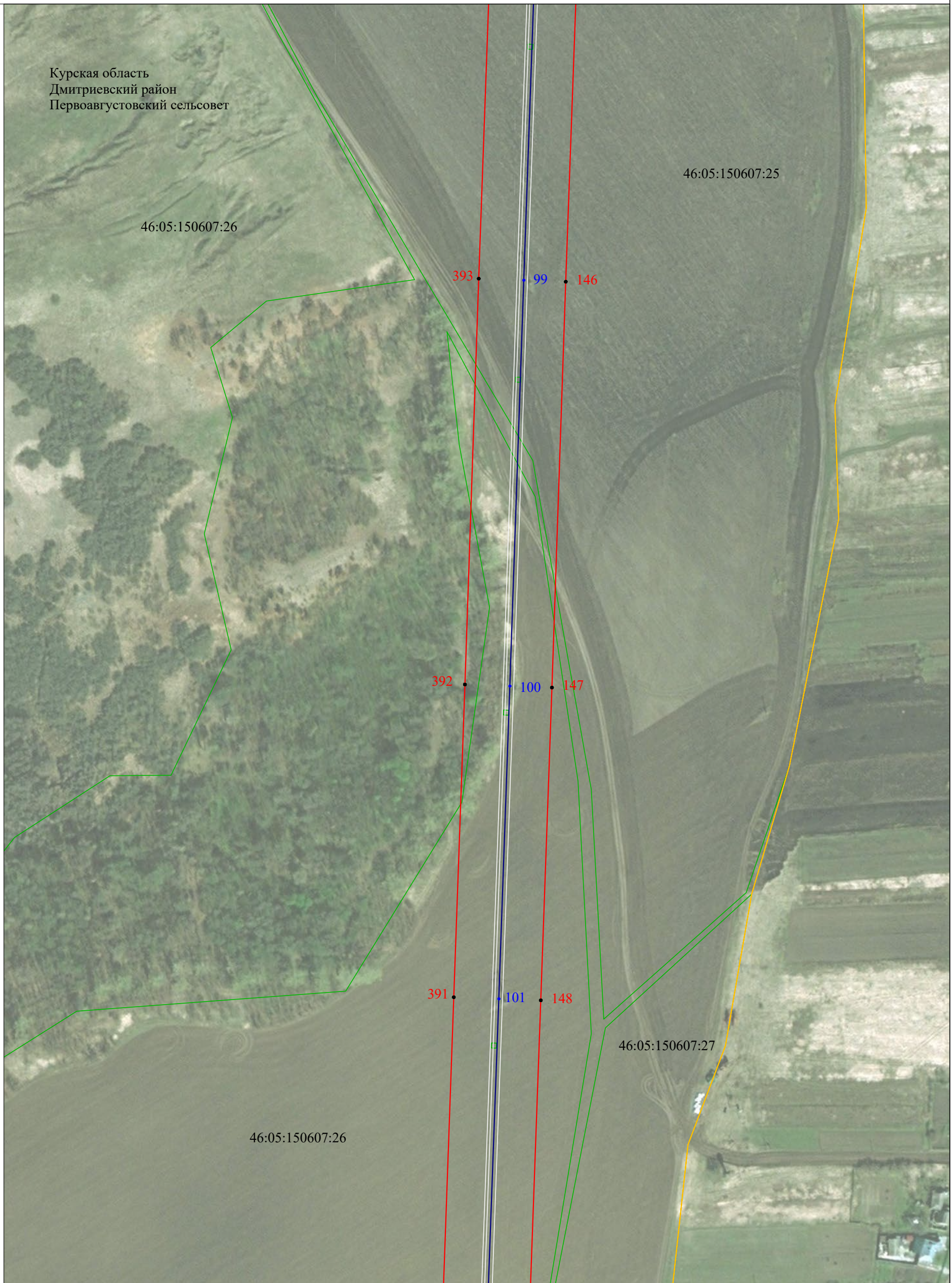
- - проектные границы публичного сервитута
- 1 - характеристическая точка границы публичного сервитута
- - границы административно-территориальных образований
- - обозначение границы населенного пункта
- - границы земельных участков по сведениям ЕГРН
- 46:06:041701:60 - кадастровый номер земельного участка
- 123-2 - линия электропередачи и опора с её номером

- Курская область - обозначение субъекта
- Дмитриевский район - обозначение муниципального образования
- Первоавгустовский сельсовет - обозначение населенного пункта
- - обозначение оси трассы ВЛ-110 кВ
- - обозначение проекции провода ВЛ-110 кВ

# Схема расположения границ публичного сервитута



Курская область  
Дмитриевский район  
Первоавгустовский сельсовет



Масштаб 1:2 000

Выноска № 30

## Используемые условные знаки и обозначения:

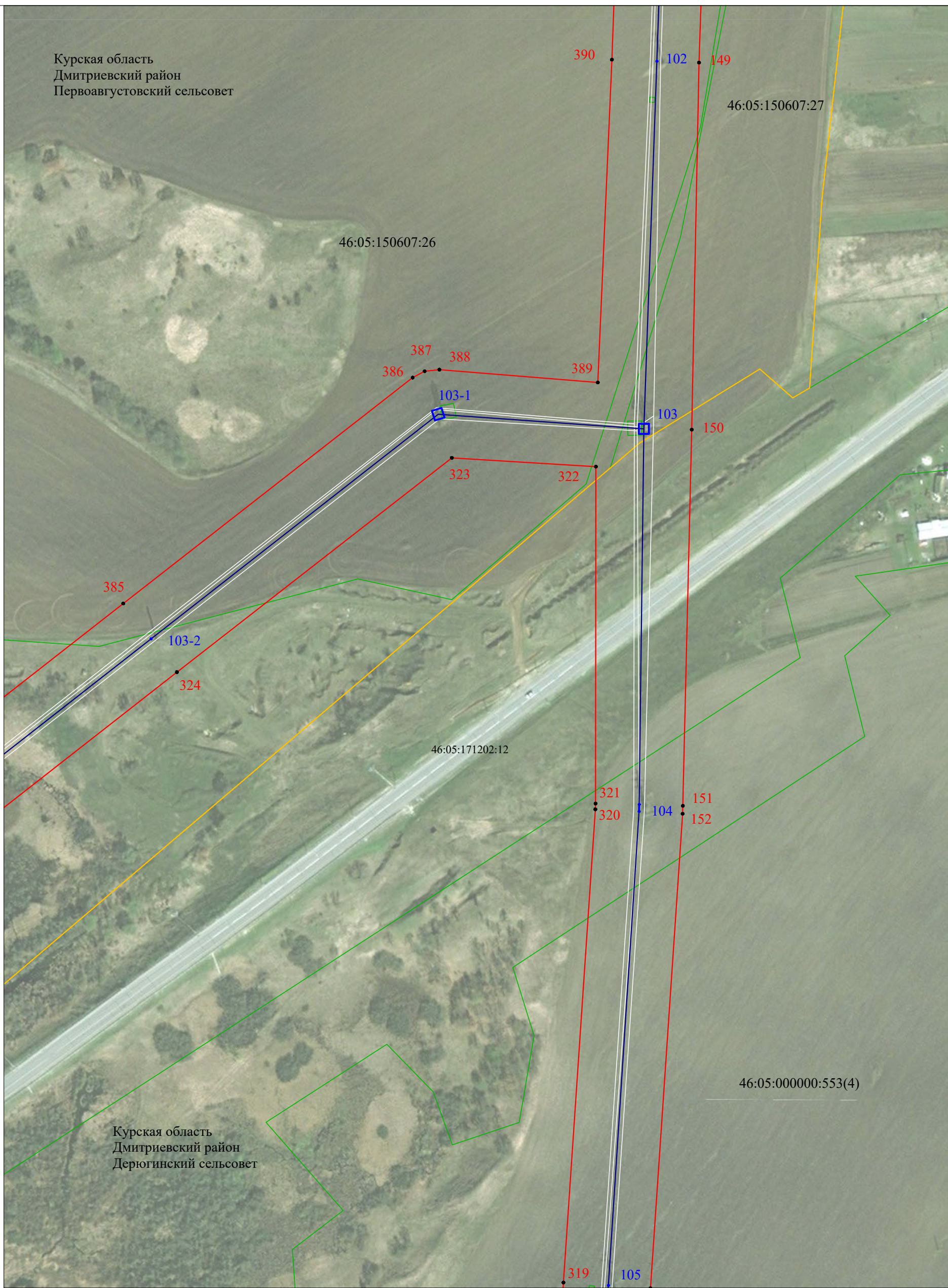
- - проектные границы публичного сервитута
- 1 - характерная точка границы публичного сервитута
- - границы административно-территориальных образований
- - обозначение границы населенного пункта
- - границы земельных участков по сведениям ЕГРН
- 46:06:041701:60 - кадастровый номер земельного участка
- 123-2 - линия электропередачи и опора с её номером

- Курская область** - обозначение субъекта
- Дмитриевский район** - обозначение муниципального образования
- Первоавгустовский сельсовет** - обозначение населенного пункта
- - обозначение оси трассы ВЛ-110 кВ
- - обозначение проекции провода ВЛ-110 кВ

# Схема расположения границ публичного сервитута



Курская область  
Дмитриевский район  
Первоавгустовский сельсовет



Масштаб 1:2 000

Выноска № 31

## Используемые условные знаки и обозначения:

- - проектные границы публичного сервитута
- 1 - характерная точка границы публичного сервитута
- - границы административно-территориальных образований
- - обозначение границы населенного пункта
- - границы земельных участков по сведениям ЕГРН
- 46:06:041701:60 - кадастровый номер земельного участка
- 123-2 - линия электропередачи и опора с её номером

- Курская область - обозначение субъекта
- Дмитриевский район - обозначение муниципального образования
- Первоавгустовский сельсовет - обозначение населенного пункта
- - обозначение оси трассы ВЛ-110 кВ
- - обозначение проекции провода ВЛ-110 кВ



# Схема расположения границ публичного сервитута



Курская область  
Дмитриевский район  
Дерюгинский сельсовет

46:05:000000:553(4)



Масштаб 1:2 000

Выноска № 32

## Используемые условные знаки и обозначения:

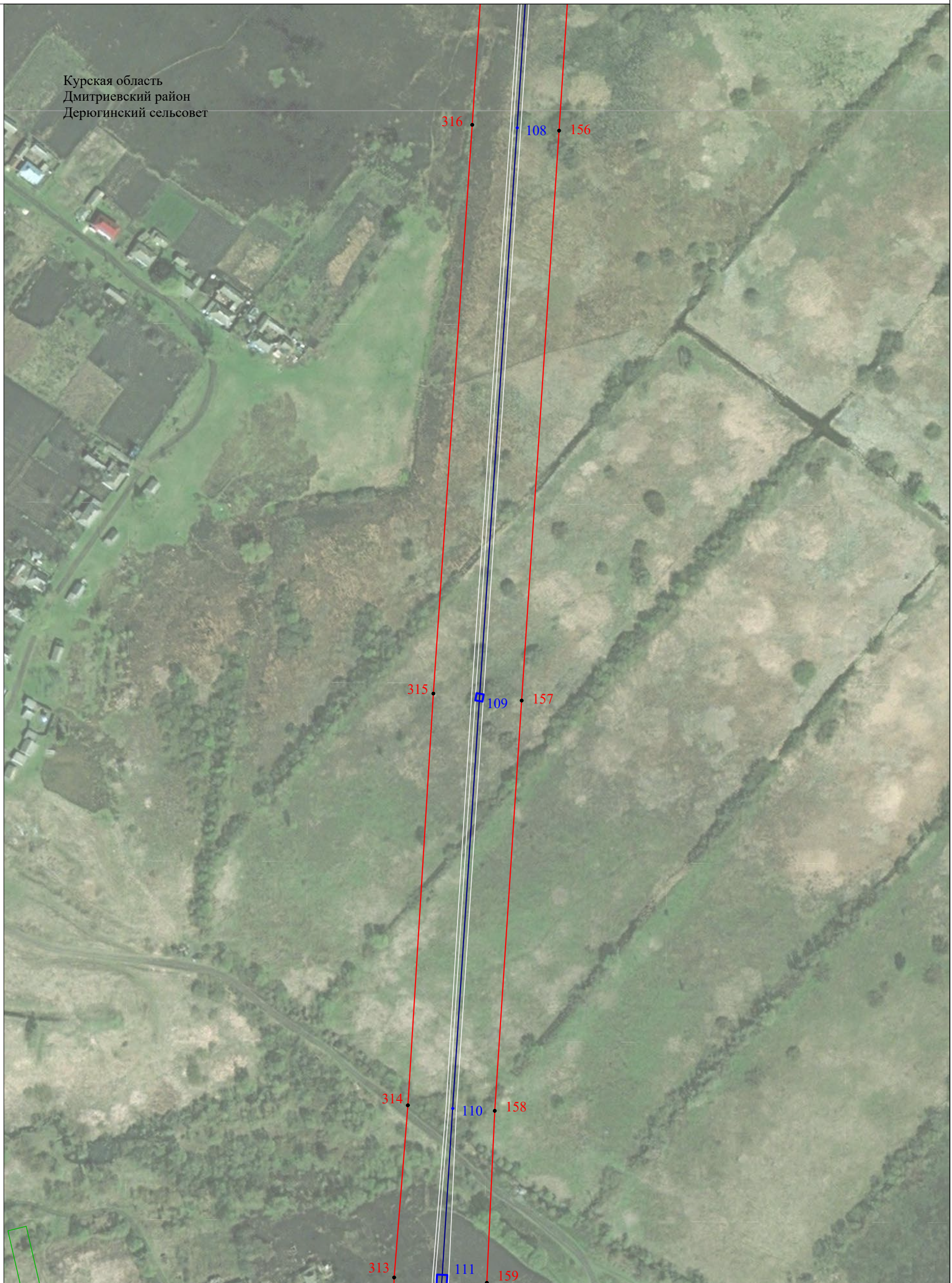
- - проектные границы публичного сервитута
- 1 - характерная точка границы публичного сервитута
- - границы административно-территориальных образований
- - обозначение границы населенного пункта
- - границы земельных участков по сведениям ЕГРН
- 46:06:041701:60 - кадастровый номер земельного участка
- 123-2 - линия электропередачи и опора с её номером

- Курская область** - обозначение субъекта
- Дмитриевский район** - обозначение муниципального образования
- Дерюгинский сельсовет** - обозначение населенного пункта
- - обозначение оси трассы ВЛ-110 кВ
- - обозначение проекции провода ВЛ-110 кВ

# Схема расположения границ публичного сервитута



Курская область  
Дмитриевский район  
Дерюгинский сельсовет



Масштаб 1:2 000

Выноска № 33

## Используемые условные знаки и обозначения:

- - проектные границы публичного сервитута
- **1** - характерная точка границы публичного сервитута
- - границы административно-территориальных образований
- - обозначение границы населенного пункта
- - границы земельных участков по сведениям ЕГРН
- 46:06:041701:60 - кадастровый номер земельного участка
- **123-2** - линия электропередачи и опора с её номером

- Курская область** - обозначение субъекта
- Дмитриевский район** - обозначение муниципального образования
- Дерюгинский сельсовет** - обозначение населенного пункта
- - обозначение оси трассы ВЛ-110 кВ
- - обозначение проекции провода ВЛ-110 кВ

# Схема расположения границ публичного сервитута



Курская область  
Дмитриевский район  
Дерюгинский сельсовет



Масштаб 1:2 000

Выноска № 34

## Используемые условные знаки и обозначения:

- - проектные границы публичного сервитута
- 1 - характерная точка границы публичного сервитута
- - границы административно-территориальных образований
- - обозначение границы населенного пункта
- - границы земельных участков по сведениям ЕГРН
- 46:06:041701:60 - кадастровый номер земельного участка
- 123-2 - линия электропередачи и опора с её номером

- Курская область** - обозначение субъекта
- Дмитриевский район** - обозначение муниципального образования
- Дерюгинский сельсовет** - обозначение населенного пункта
- - обозначение оси трассы ВЛ-110 кВ
- - обозначение проекции провода ВЛ-110 кВ

# Схема расположения границ публичного сервитута



Курская область  
Дмитриевский район  
Дерюгинский сельсовет



Масштаб 1:2 000

Выноска № 35

## Используемые условные знаки и обозначения:

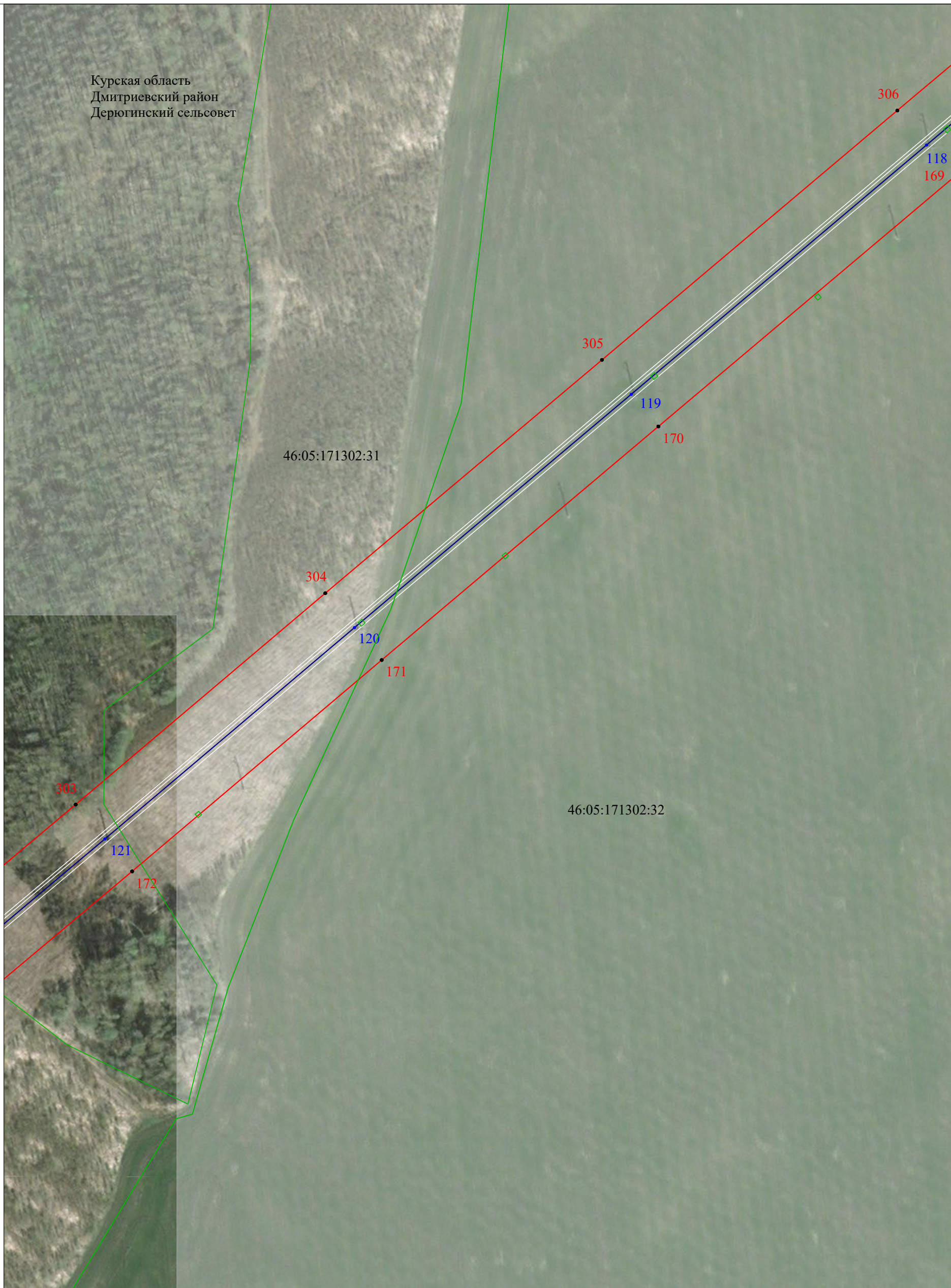
- - проектные границы публичного сервитута
- 1 - характерная точка границы публичного сервитута
- - границы административно-территориальных образований
- - обозначение границы населенного пункта
- - границы земельных участков по сведениям ЕГРН
- 46:06:041701:60 - кадастровый номер земельного участка
- 123-2 - линия электропередачи и опора с её номером

- Курская область** - обозначение субъекта
- Дмитриевский район** - обозначение муниципального образования
- д. Киликино** - обозначение населенного пункта
- - обозначение оси трассы ВЛ-110 кВ
- - обозначение проекции провода ВЛ-110 кВ

# Схема расположения границ публичного сервитута



Курская область  
Дмитриевский район  
Дерюгинский сельсовет



Масштаб 1:2 000

Выноска № 36

## Используемые условные знаки и обозначения:

- - проектные границы публичного сервитута
- **1** - характерная точка границы публичного сервитута
- - границы административно-территориальных образований
- - обозначение границы населенного пункта
- - границы земельных участков по сведениям ЕГРН
- 46:06:041701:60 - кадастровый номер земельного участка
- **123-2** - линия электропередачи и опора с её номером

- Курская область** - обозначение субъекта
- Дмитриевский район** - обозначение муниципального образования
- Дерюгинский сельсовет** - обозначение населенного пункта
- - обозначение оси трассы ВЛ-110 кВ
- - обозначение проекции провода ВЛ-110 кВ

# Схема расположения границ публичного сервитута



Курская область  
Дмитриевский район  
Дерюгинский сельсовет



Масштаб 1:2 000

Выноска № 37

## Используемые условные знаки и обозначения:

- - проектные границы публичного сервитута
- 1 - характерная точка границы публичного сервитута
- - границы административно-территориальных образований
- - обозначение границы населенного пункта
- - границы земельных участков по сведениям ЕГРН
- 46:06:041701:60 - кадастровый номер земельного участка
- 123-2 - линия электропередачи и опора с её номером

- Курская область - обозначение субъекта
- Дмитриевский район - обозначение муниципального образования
- Дерюгинский сельсовет - обозначение населенного пункта
- - обозначение оси трассы ВЛ-110 кВ
- - обозначение проекции провода ВЛ-110 кВ

# Схема расположения границ публичного сервитута



Курская область  
Дмитриевский район  
Дерюгинский сельсовет



Масштаб 1:2 000

Выноска № 38

## Используемые условные знаки и обозначения:

- - проектные границы публичного сервитута
- 1 - характерная точка границы публичного сервитута
- - границы административно-территориальных образований
- - обозначение границы населенного пункта
- - границы земельных участков по сведениям ЕГРН
- 46:06:041701:60 - кадастровый номер земельного участка
- ● 123-2 - линия электропередачи и опора с её номером

- Курская область - обозначение субъекта
- Дмитриевский район - обозначение муниципального образования
- Дерюгинский сельсовет - обозначение населенного пункта
- - обозначение оси трассы ВЛ-110 кВ
- - обозначение проекции провода ВЛ-110 кВ

# Схема расположения границ публичного сервитута



Курская область  
Дмитриевский район  
Дерюгинский сельсовет



Выноска № 39

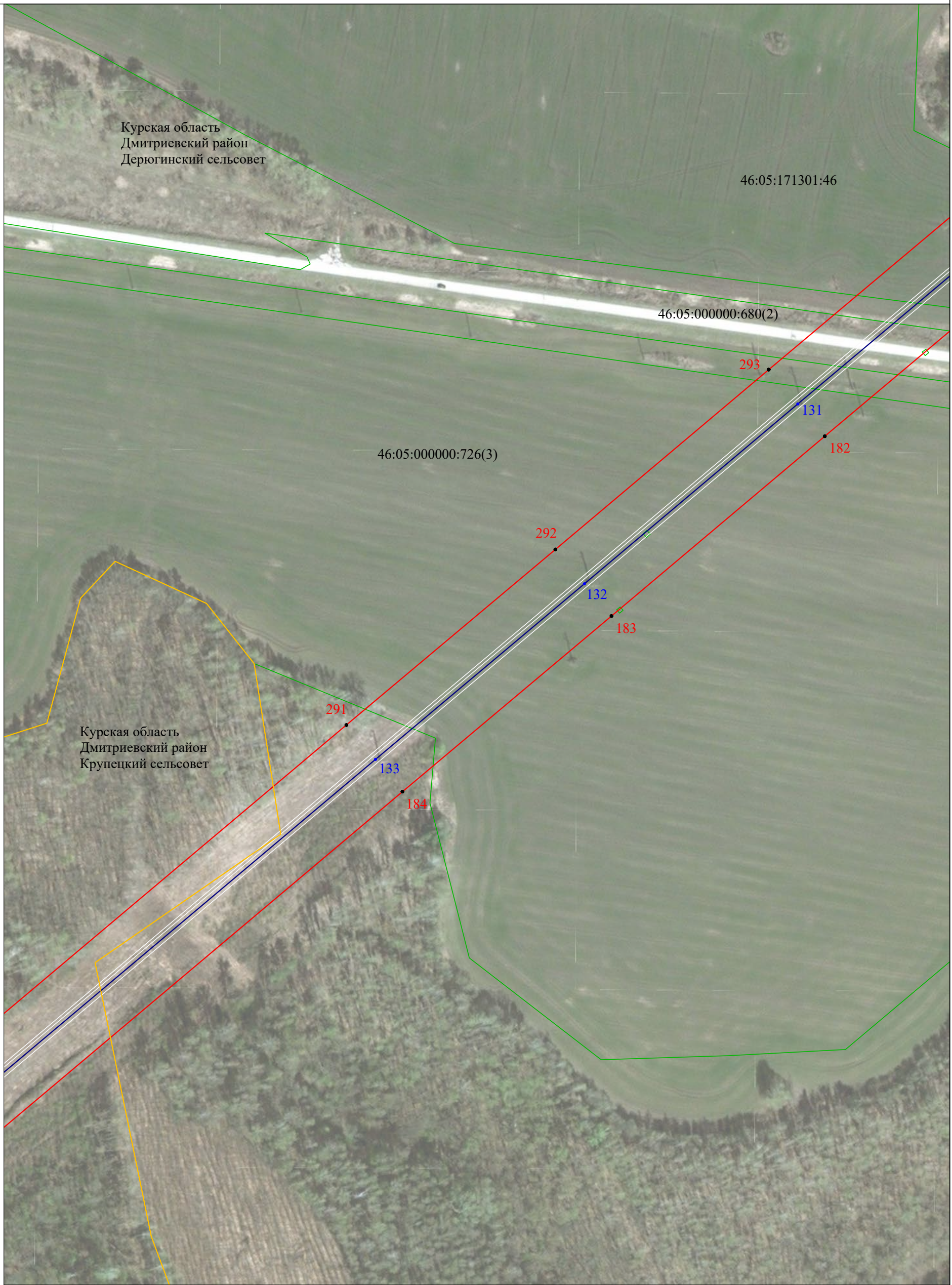
## Используемые условные знаки и обозначения:

- - проектные границы публичного сервитута
- 1 - характерная точка границы публичного сервитута
- - границы административно-территориальных образований
- - обозначение границы населенного пункта
- - границы земельных участков по сведениям ЕГРН
- 46:06:041701:60 - кадастровый номер земельного участка
- 123-2 - линия электропередачи и опора с её номером

- Курская область - обозначение субъекта
- Дмитриевский район - обозначение муниципального образования
- Дерюгинский сельсовет - обозначение населенного пункта
- - обозначение оси трассы ВЛ-110 кВ
- - обозначение проекции провода ВЛ-110 кВ



# Схема расположения границ публичного сервитута



Масштаб 1:2 000


Выноска № 40

## Используемые условные знаки и обозначения:

- - проектные границы публичного сервитута
- 1 - характерная точка границы публичного сервитута
- - границы административно-территориальных образований
- - обозначение границы населенного пункта
- - границы земельных участков по сведениям ЕГРН
- 46:06:041701:60 - кадастровый номер земельного участка
- 123-2 - линия электропередачи и опора с её номером

- Курская область** - обозначение субъекта
- Дмитриевский район** - обозначение муниципального образования
- Крупецкий сельсовет** - обозначение населенного пункта
- с. Докторово-Кузнецовка** - обозначение населенного пункта
- - обозначение оси трассы ВЛ-110 кВ
- - обозначение проекции провода ВЛ-110 кВ

# Схема расположения границ публичного сервитута



Курская область  
Дмитриевский район  
Крупецкий сельсовет

46:05:111202:51(2)

Масштаб 1:2 000

Выноска № 41

## Используемые условные знаки и обозначения:

- - проектные границы публичного сервитута
- **1** - характеристическая точка границы публичного сервитута
- - границы административно-территориальных образований
- - обозначение границы населенного пункта
- - границы земельных участков по сведениям ЕГРН
- 46:06:041701:60 - кадастровый номер земельного участка
- **123-2** - линия электропередачи и опора с её номером

- Курская область - обозначение субъекта
- Дмитриевский район - обозначение муниципального образования
- Крупецкий сельсовет - обозначение населенного пункта
- с. Докторово-Кузнецовка - обозначение населенного пункта
- - обозначение оси трассы ВЛ-110 кВ
- - обозначение проекции провода ВЛ-110 кВ

# Схема расположения границ публичного сервитута



Курская область  
Дмитриевский район  
Крупецкий сельсовет



Масштаб 1:2 000

Выноска № 42

## Используемые условные знаки и обозначения:

- - проектные границы публичного сервитута
- **1** - характерная точка границы публичного сервитута
- - границы административно-территориальных образований
- - обозначение границы населенного пункта
- - границы земельных участков по сведениям ЕГРН
- 46:06:041701:60 - кадастровый номер земельного участка
- **123-2** - линия электропередачи и опора с её номером

- Курская область** - обозначение субъекта
- Дмитриевский район** - обозначение муниципального образования
- Крупецкий сельсовет** - обозначение населенного пункта
- - обозначение оси трассы ВЛ-110 кВ
- - обозначение проекции провода ВЛ-110 кВ

# Схема расположения границ публичного сервитута



Курская область  
Дмитриевский район  
Крупецкий сельсовет



Масштаб 1:2 000

Выноска № 43

## Используемые условные знаки и обозначения:

- - проектные границы публичного сервитута
- 1 - характерная точка границы публичного сервитута
- - границы административно-территориальных образований
- - обозначение границы населенного пункта
- - границы земельных участков по сведениям ЕГРН
- 46:06:041701:60 - кадастровый номер земельного участка
- 123-2 - линия электропередачи и опора с её номером

- Курская область - обозначение субъекта
- Дмитриевский район - обозначение муниципального образования
- Крупецкий сельсовет - обозначение населенного пункта
- с. Докторово-Кузнецовка - обозначение населенного пункта
- - обозначение оси трассы ВЛ-110 кВ
- - обозначение проекции провода ВЛ-110 кВ

# Схема расположения границ публичного сервитута



Курская область  
Дмитриевский район  
Крупецкий сельсовет

46:05:111202:38



Масштаб 1:2 000

Выноска № 40

## Используемые условные знаки и обозначения:

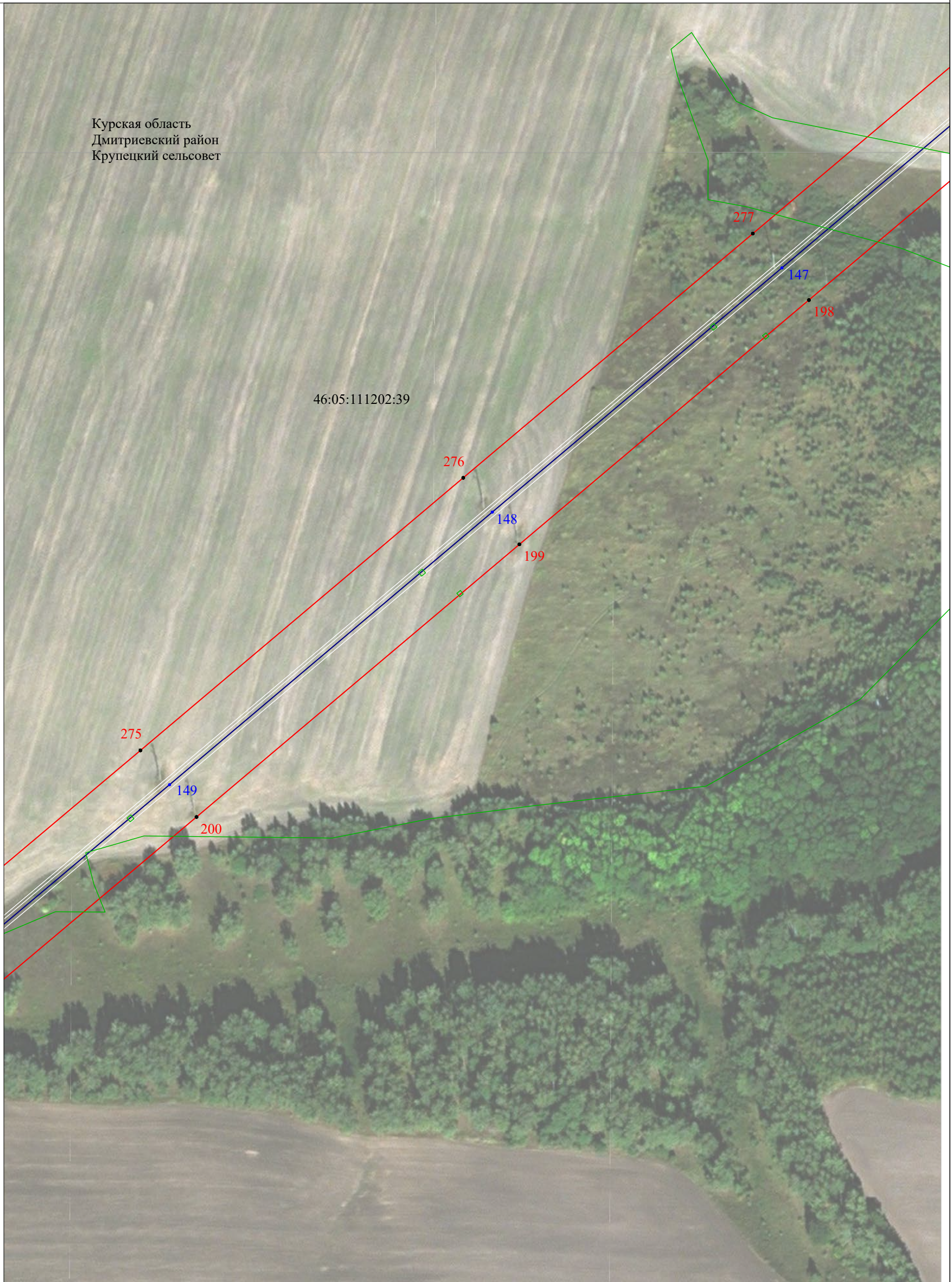
- - проектные границы публичного сервитута
- 1 - характерная точка границы публичного сервитута
- - границы административно-территориальных образований
- - обозначение границы населенного пункта
- - границы земельных участков по сведениям ЕГРН
- 46:06:041701:60 - кадастровый номер земельного участка
- 123-2 - линия электропередачи и опора с её номером

- Курская область** - обозначение субъекта
- Дмитриевский район** - обозначение муниципального образования
- Крупецкий сельсовет** - обозначение населенного пункта
- с. Докторово-Кузнецовка** - обозначение населенного пункта
- - обозначение оси трассы ВЛ-110 кВ
- - обозначение проекции провода ВЛ-110 кВ

# Схема расположения границ публичного сервитута



Курская область  
Дмитриевский район  
Крупецкий сельсовет



Масштаб 1:2 000

Выноска № 45

## Используемые условные знаки и обозначения:

- - проектные границы публичного сервитута
- **1** - характерная точка границы публичного сервитута
- - границы административно-территориальных образований
- - обозначение границы населенного пункта
- - границы земельных участков по сведениям ЕГРН
- 46:06:041701:60 - кадастровый номер земельного участка
- **123-2** - линия электропередачи и опора с её номером

- Курская область** - обозначение субъекта
- Дмитриевский район** - обозначение муниципального образования
- Крупецкий сельсовет** - обозначение населенного пункта
- - обозначение оси трассы ВЛ-110 кВ
- - обозначение проекции провода ВЛ-110 кВ

# Схема расположения границ публичного сервитута



Курская область  
Дмитриевский район  
Крупецкий сельсовет

46:05:111202:39

274

150

201

273

151

202

272

152

203

46:05:111204:11

Масштаб 1:2 000

Выноска № 46

## Используемые условные знаки и обозначения:

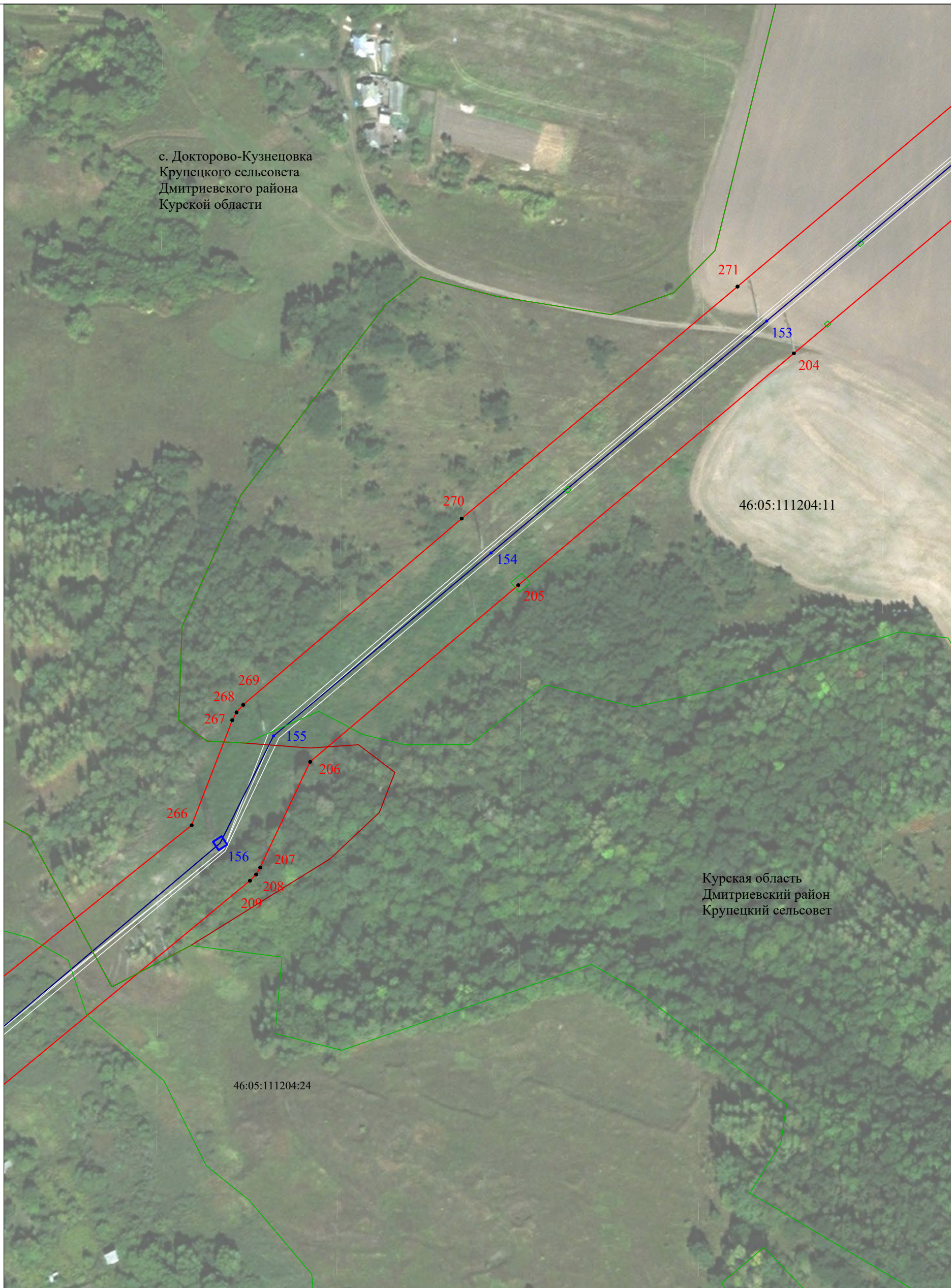
- - проектные границы публичного сервитута
- 1 - характеристическая точка границы публичного сервитута
- - границы административно-территориальных образований
- - обозначение границы населенного пункта
- - границы земельных участков по сведениям ЕГРН
- 46:06:041701:60 - кадастровый номер земельного участка
- 123-2 - линия электропередачи и опора с её номером

- Курская область - обозначение субъекта
- Дмитриевский район - обозначение муниципального образования
- Крупецкий сельсовет - обозначение населенного пункта
- - обозначение оси трассы ВЛ-110 кВ
- - обозначение проекции провода ВЛ-110 кВ

# Схема расположения границ публичного сервитута



с. Докторово-Кузнецовка  
Крупецкого сельсовета  
Дмитриевского района  
Курской области



Курская область  
Дмитриевский район  
Крупецкий сельсовет

Масштаб 1:2 000

Выноска № 47

## Используемые условные знаки и обозначения:

- - проектные границы публичного сервитута
- 1 - характерная точка границы публичного сервитута
- - границы административно-территориальных образований
- - обозначение границы населенного пункта
- - границы земельных участков по сведениям ЕГРН
- 46:06:041701:60 - кадастровый номер земельного участка
- 123-2 - линия электропередачи и опора с её номером

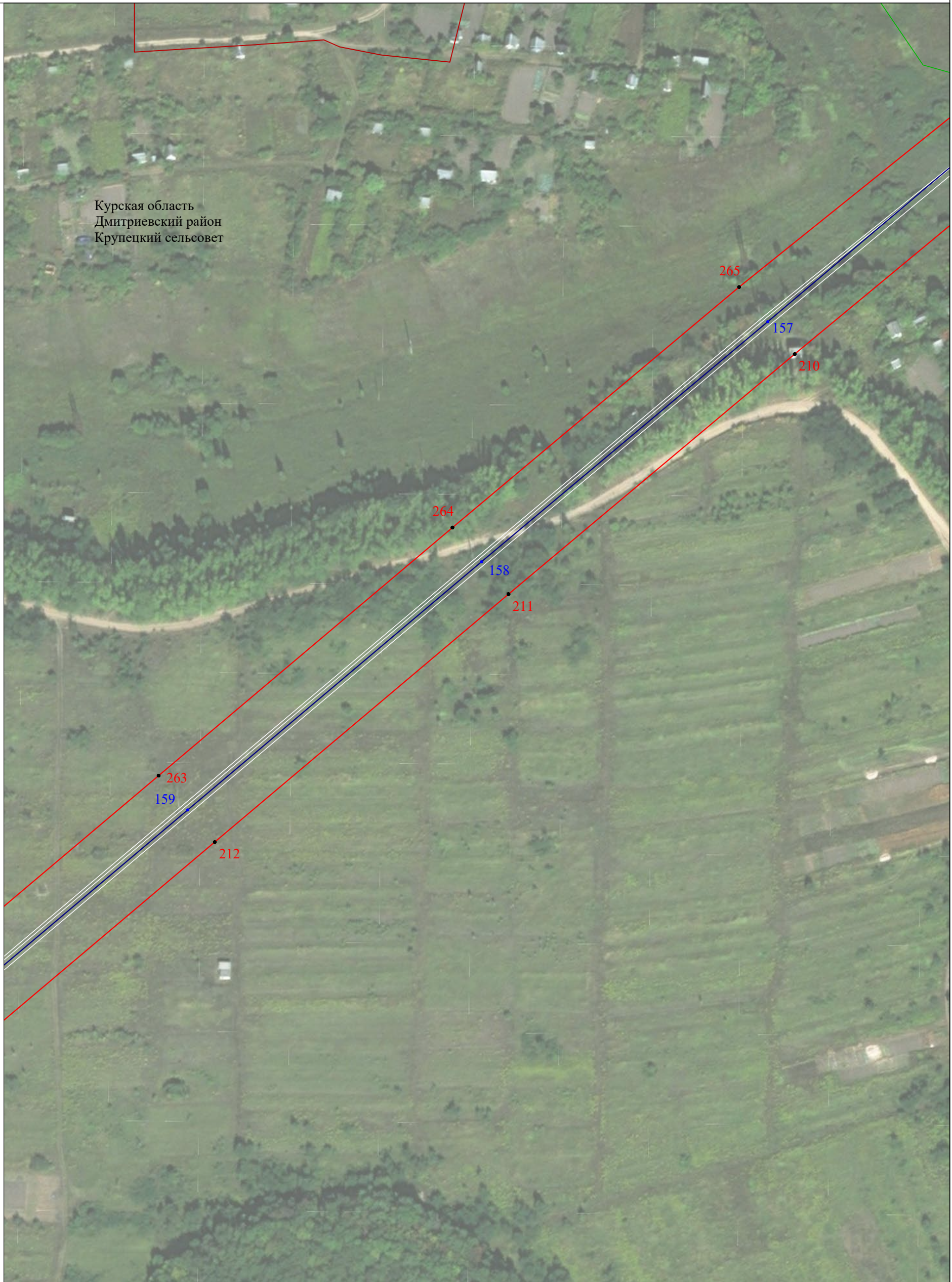
- Курская область - обозначение субъекта
- Дмитриевский район - обозначение муниципального образования
- Крупецкий сельсовет - обозначение населенного пункта
- - обозначение оси трассы ВЛ-110 кВ
- - обозначение проекции провода ВЛ-110 кВ



# Схема расположения границ публичного сервитута



Курская область  
Дмитриевский район  
Крупецкий сельсовет



Масштаб 1:2 000

Выноска № 48

## Используемые условные знаки и обозначения:

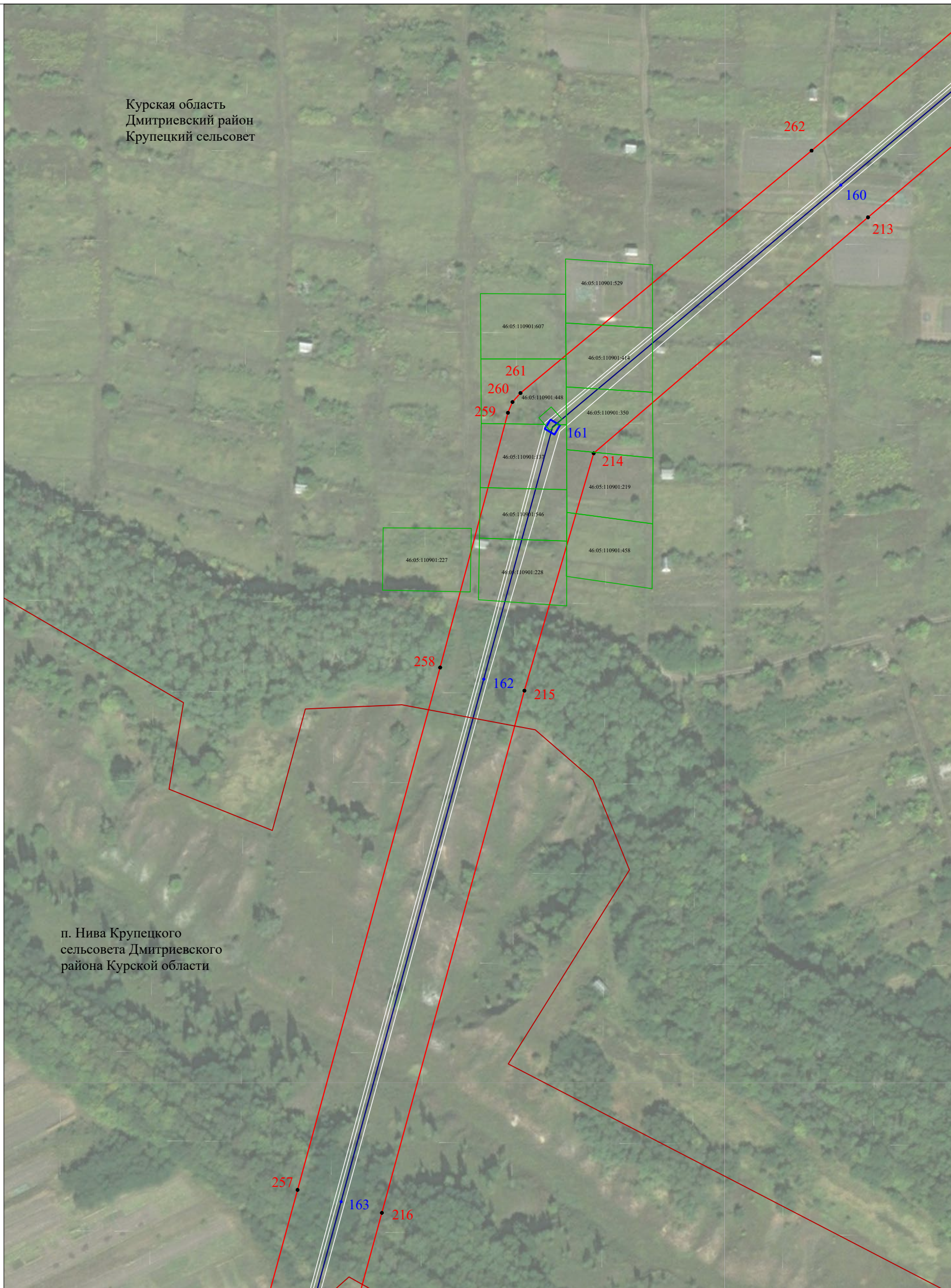
- - проектные границы публичного сервитута
- 1 - характеристическая точка границы публичного сервитута
- - границы административно-территориальных образований
- - обозначение границы населенного пункта
- - границы земельных участков по сведениям ЕГРН
- 46:06:041701:60 - кадастровый номер земельного участка
- 123-2 - линия электропередачи и опора с её номером

- Курская область** - обозначение субъекта
- Дмитриевский район** - обозначение муниципального образования
- п. Нива** - обозначение населенного пункта
- - обозначение оси трассы ВЛ-110 кВ
- - обозначение проекции провода ВЛ-110 кВ

# Схема расположения границ публичного сервитута



Курская область  
Дмитриевский район  
Крупецкий сельсовет



п. Нива Крупецкого  
сельсовета Дмитриевского  
района Курской области

Масштаб 1:2 000

Выноска № 49

## Используемые условные знаки и обозначения:

- - проектные границы публичного сервитута
- 1 - характерная точка границы публичного сервитута
- - границы административно-территориальных образований
- - обозначение границы населенного пункта
- - границы земельных участков по сведениям ЕГРН
- 46:06:041701:60 - кадастровый номер земельного участка
- 123-2 - линия электропередачи и опора с её номером

- Курская область** - обозначение субъекта
- Дмитриевский район** - обозначение муниципального образования
- Крупецкий сельсовет** - обозначение муниципального образования
- п. Нива** - обозначение населенного пункта
- - обозначение оси трассы ВЛ-110 кВ
- - обозначение проекции провода ВЛ-110 кВ

# Схема расположения границ публичного сервитута



Масштаб 1:2 000

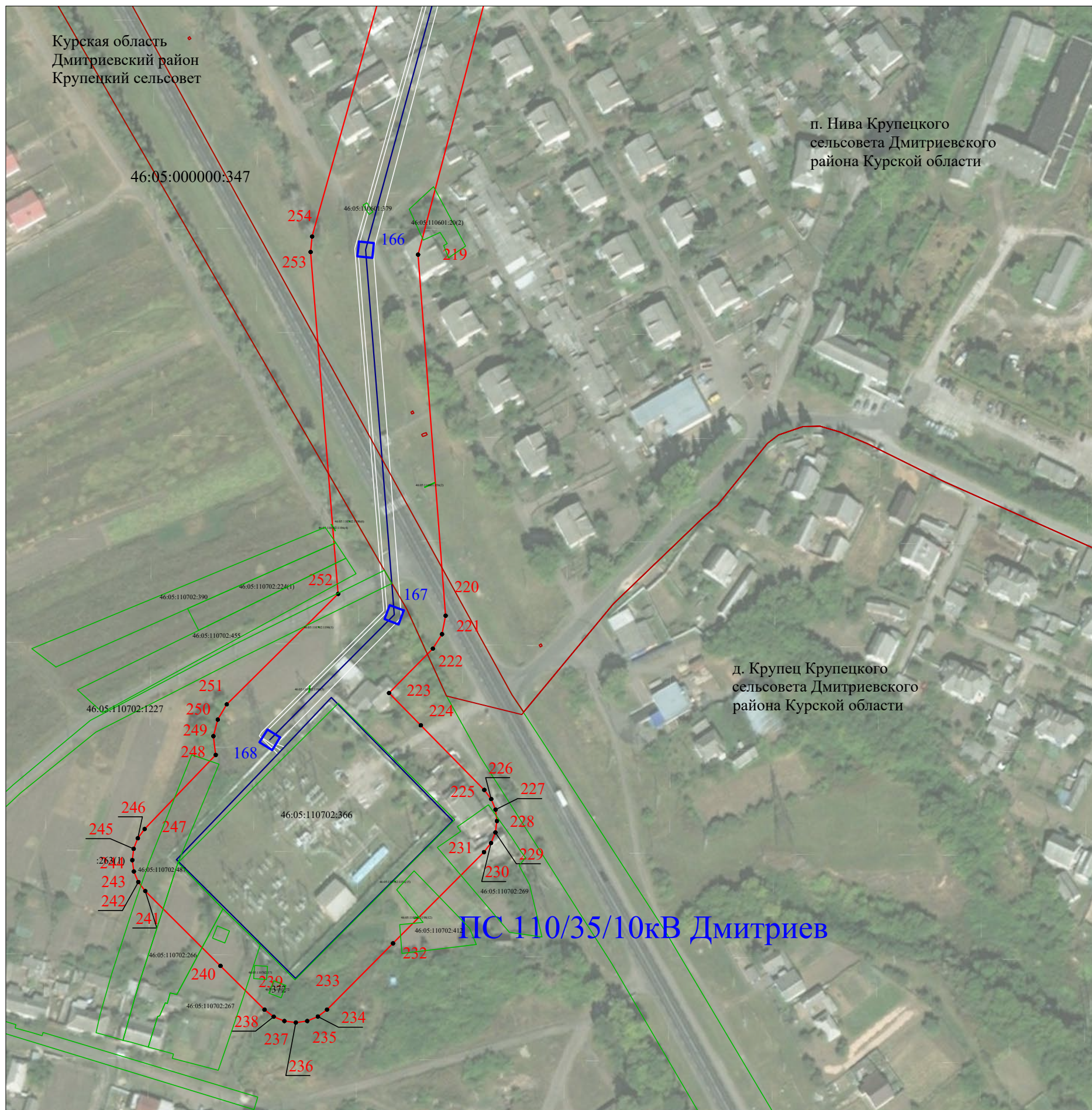
Выноска № 50

## Используемые условные знаки и обозначения:

- - проектные границы публичного сервитута
- **1** - характерная точка границы публичного сервитута
- - границы административно-территориальных образований
- - обозначение границы населенного пункта
- - границы земельных участков по сведениям ЕГРН
- 46:06:041701:60 - кадастровый номер земельного участка
- **123-2** - линия электропередачи и опора с её номером

- Курская область** - обозначение субъекта
- Дмитриевский район** - обозначение муниципального образования
- Крупецкий сельсовет** - обозначение населенного пункта
- п. Нива** - обозначение оси трассы ВЛ-110 кВ
- - обозначение проекции провода ВЛ-110 кВ

# Схема расположения границ публичного сервитута



Масштаб 1:2 000

Выноска № 51

## Используемые условные знаки и обозначения:

- - проектные границы публичного сервитута
- 1 - характерная точка границы публичного сервитута
- - границы административно-территориальных образований
- - обозначение границы населенного пункта
- - границы земельных участков по сведениям ЕГРН
- 46:06:041701:60 - кадастровый номер земельного участка
- 123-2 - линия электропередачи и опора с её номером

- Курская область - обозначение субъекта
- Дмитриевский район - обозначение муниципального образования
- Крупецкий сельсовет - обозначение населенного пункта
- п. Нива - обозначение населенного пункта
- - обозначение оси трассы ВЛ-110 кВ
- - обозначение проекции провода ВЛ-110 кВ

# Схема расположения границ публичного сервитута



Курская область  
Дмитриевский район  
Дерюгинский сельсовет

Курская область  
Дмитриевский район  
Первоавгустовский сельсовет



Масштаб 1:2 000

Выноска № 52

## Используемые условные знаки и обозначения:

- - проектные границы публичного сервитута
- 1 - характерная точка границы публичного сервитута
- - границы административно-территориальных образований
- - обозначение границы населенного пункта
- - границы земельных участков по сведениям ЕГРН
- 46:06:041701:60 - кадастровый номер земельного участка
- 123-2 - линия электропередачи и опора с её номером

- Курская область - обозначение субъекта
- Дмитриевский район - обозначение муниципального образования
- Дерюгинский сельсовет - обозначение населенного пункта
- - обозначение оси трассы ВЛ-110 кВ
- - обозначение проекции провода ВЛ-110 кВ

# Схема расположения границ публичного сервитута



Курская область  
Дмитриевский район  
Дерюгинский сельсовет



Масштаб 1:2 000

Выноска № 53

## Используемые условные знаки и обозначения:

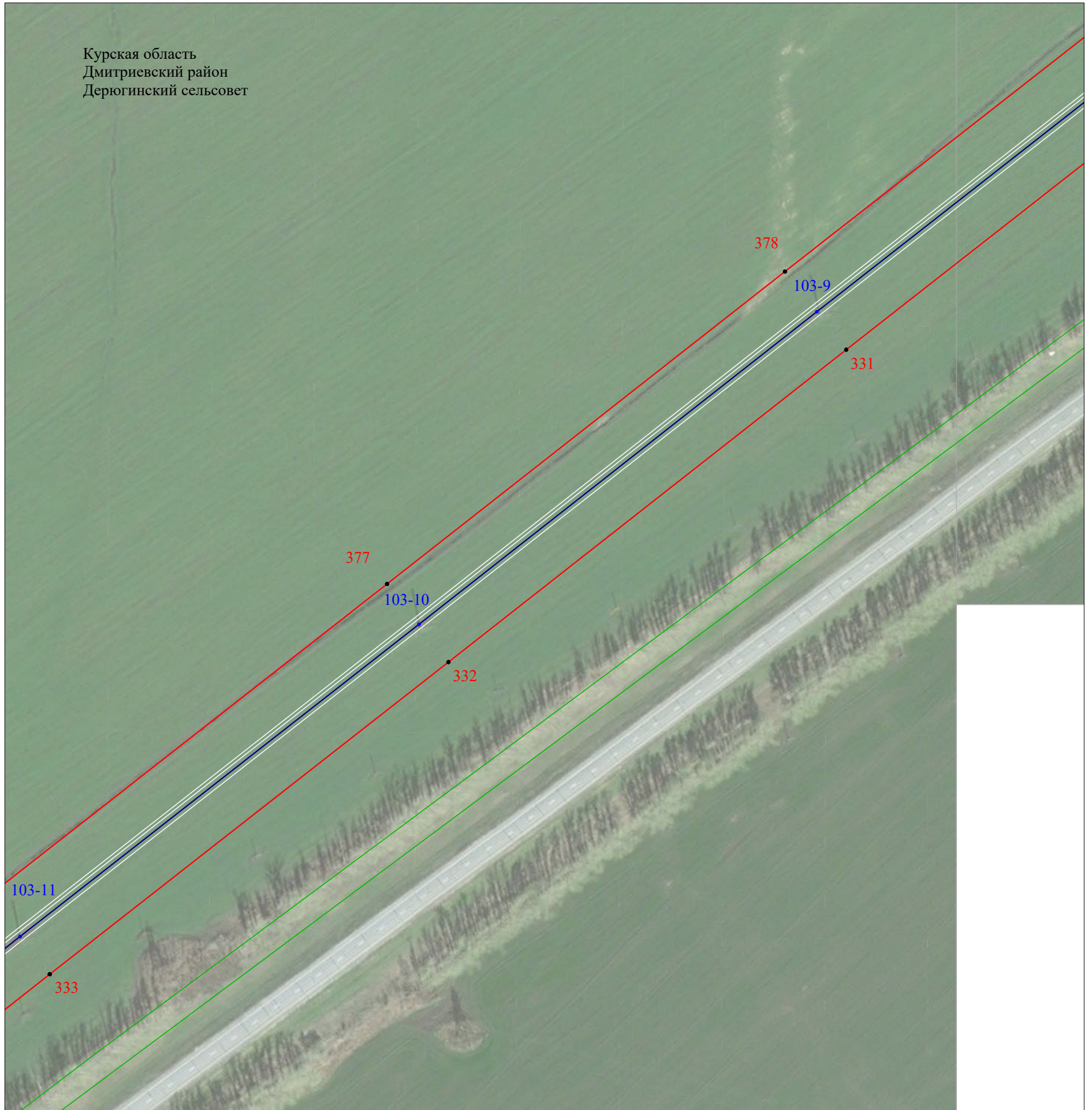
- - проектные границы публичного сервитута
- **1** - характерная точка границы публичного сервитута
- - границы административно-территориальных образований
- - обозначение границы населенного пункта
- - границы земельных участков по сведениям ЕГРН
- 46:06:041701:60 - кадастровый номер земельного участка
- **123-2** - линия электропередачи и опора с её номером

- Курская область - обозначение субъекта
- Дмитриевский район - обозначение муниципального образования
- Дерюгинский сельсовет - обозначение населенного пункта
- - обозначение оси трассы ВЛ-110 кВ
- - обозначение проекции провода ВЛ-110 кВ

# Схема расположения границ публичного сервитута



Курская область  
Дмитриевский район  
Дерюгинский сельсовет



Масштаб 1:2 000

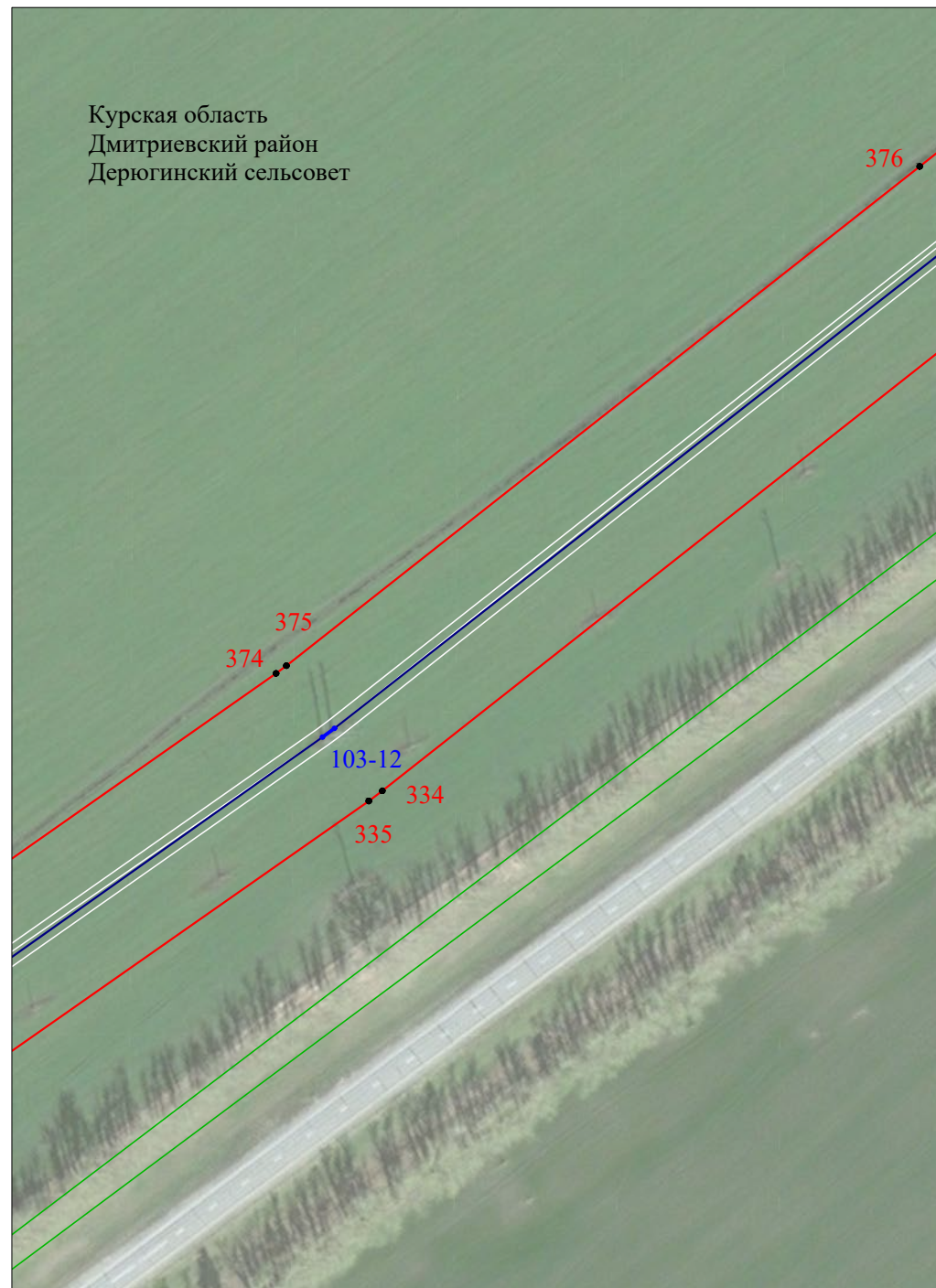
Выноска № 54

## Используемые условные знаки и обозначения:

- - проектные границы публичного сервитута
- 1 - характерная точка границы публичного сервитута
- - границы административно-территориальных образований
- - обозначение границы населенного пункта
- - границы земельных участков по сведениям ЕГРН
- 46:06:041701:60 - кадастровый номер земельного участка
- 123-2 - линия электропередачи и опора с её номером

- Курская область** - обозначение субъекта
- Дмитриевский район** - обозначение муниципального образования
- Дерюгинский сельсовет** - обозначение населенного пункта
- - обозначение оси трассы ВЛ-110 кВ
- - обозначение проекции провода ВЛ-110 кВ








# Схема расположения границ публичного сервитута



Масштаб 1:2 000

Выноска № 55

## Используемые условные знаки и обозначения:

-  - проектные границы публичного сервитута
-  - характерная точка границы публичного сервитута
-  - границы административно-территориальных образований
-  - обозначение границы населенного пункта
-  - границы земельных участков по сведениям ЕГРН
-  - кадастровый номер земельного участка
-  - линия электропередачи и опора с её номером



- Курская область** - обозначение субъекта
- Дмитриевский район** - обозначение муниципального образования
- Дерюгинский сельсовет** - обозначение населенного пункта
-  - обозначение оси трассы ВЛ-110 кВ
-  - обозначение проекции провода ВЛ-110 кВ

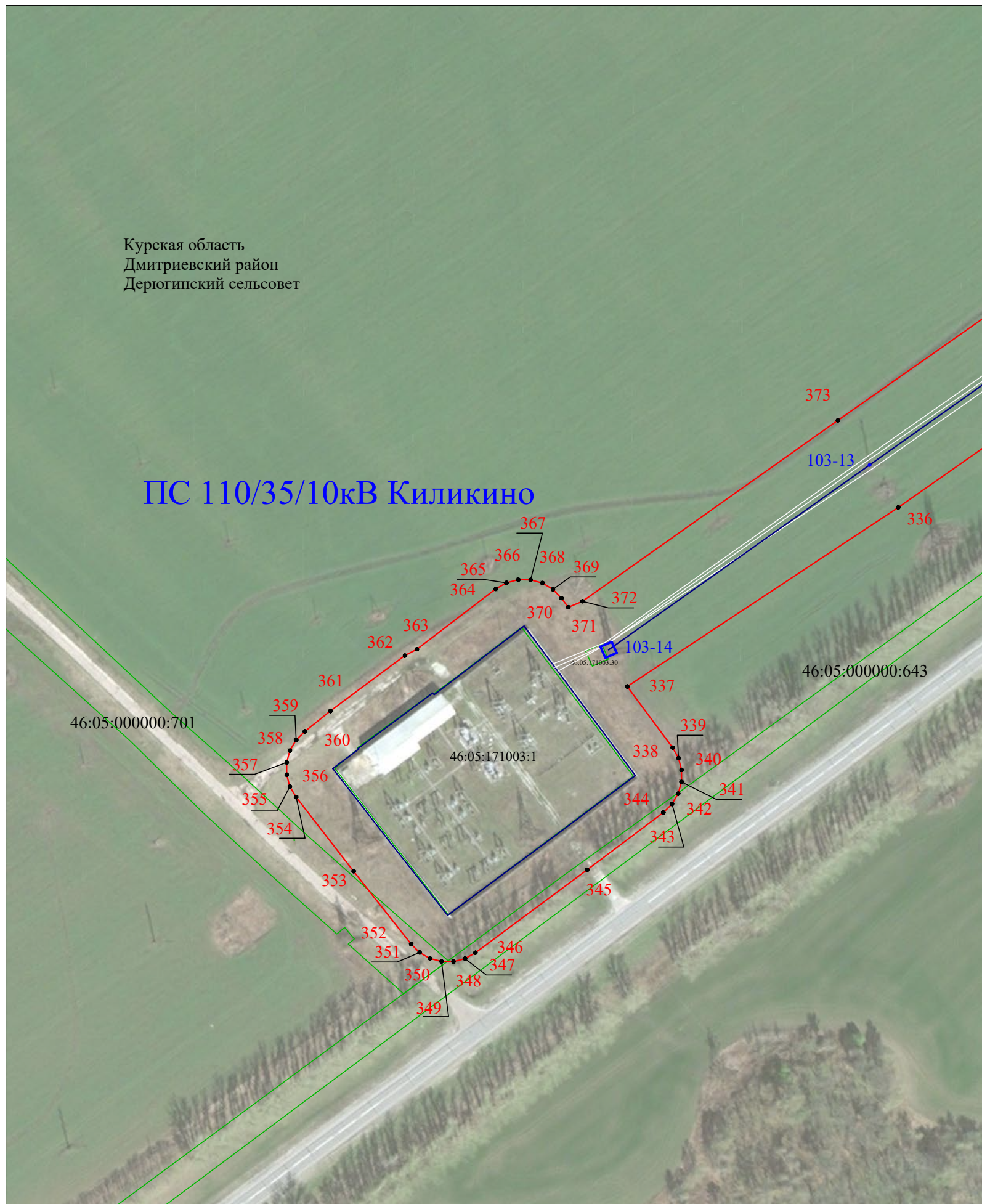


Схема расположения границ публичного сервитута



Курская область  
Дмитриевский район  
Дерюгинский сельсовет

ПС 110/35/10кВ Киликино



Масштаб 1:2 000

Выноска № 56

Используемые условные знаки и обозначения:

- - проектные границы публичного сервитута
- 1 - характерная точка границы публичного сервитута
- - границы административно-территориальных образований
- - обозначение границы населенного пункта
- - границы земельных участков по сведениям ЕГРН
- 46:06:041701:60 - кадастровый номер земельного участка
- 123-2 - линия электропередачи и опора с её номером

- Курская область** - обозначение субъекта
- Дмитриевский район** - обозначение муниципального образования
- Дерюгинский сельсовет** - обозначение населенного пункта
- - обозначение оси трассы ВЛ-110 кВ
- - обозначение проекции провода ВЛ-110 кВ